

Univerzitet u Sarajevu  
Filozofski fakultet  
Odsjek za arheologiju

**Stećci Travnika**  
(magistarski rad)

Mentor: Doc. dr. Edin Bujak

Studentica: Ajna Muslimović, BA

Sarajevo, 2023.

## Sadržaj

Uvod.....	1
1. Historijat istraživanja.....	3
2. Travnik u srednjem vijeku.....	9
3. Pregled nekropola sa stećcima.....	12
3.1. Nekropole turbetske regije.....	12
3.1.1. Potkraj.....	12
3.1.2. Karaula.....	18
3.1.3. Goleš.....	23
3.1.4. Turbe.....	27
3.1.5. Korićani.....	33
3.1.6. Vitovlje.....	35
3.1.7. Mudrike.....	38
3.2. Nekropole biljanske regije.....	40
3.2.1. Dub.....	40
3.2.2. Mehurić.....	41
3.2.3. Maline.....	44
3.2.4. Han Bila.....	46
3.2.5. Grahovčići.....	50
3.2.6. Guča Gora.....	57
3.2.7. Nova Bila.....	59
3.2.8. Slimena.....	62
3.2.9. Vlašićki plato.....	63
4. Oblici, ukrasi i epitafi.....	67
4.1. Oblici stećaka.....	67
4.1.1. Ploča.....	68
4.1.2. Sanduk.....	68
4.1.3. Sljemenjak.....	69
4.1.4. Krstača.....	69
4.2. Ukrasi na stećcima.....	71

4.2.1. Arhitektonski motivi.....	72
4.2.2. Prikazi životinja.....	74
4.2.3. Statusni simboli .....	76
4.2.4. Simboli.....	77
4.2.5. Vegetabilia.....	80
4.2.6. Figuralni prikazi .....	84
4.2.7. Bordure .....	85
4.3. Epitafi.....	85
5. Zaključak .....	87
6. KATALOG.....	89
7. Bibliografija.....	522
7.2. Korištena literatura.....	522
7.2. Elektronski izvori.....	526
8. Summary.....	527
9. Biografija.....	528

## Uvod

Tema *Stećci Travnika* u suštini predstavlja popis, prikaz i obradu nekropola sa stećcima na području koje danas administrativno pripada Općini Travnik. Sam grad Travnik nalazi se u centralnom dijelu Bosne i Hercegovine, na frekventnom području Lašvanske doline koja povezuje dolinu Vrbasa na zapadu sa dolinom Bosne na istoku. Upravo ovaj teritorij, koji je u srednjem vijeku pripadao župi Lašvi, činio je dio „Prave“ Bosne iz koje se razvila Bosanska banovina, a kasnije i Bosansko kraljevstvo.<sup>1</sup> Povoljan teritorijalni položaj i bogatstvo prirodnim resursima učinili su ovaj kraj dijelom većeg kulturnog, političkog, vjerskog i ekonomskog centra srednjovjekovne bosanske države, sa utjecajima uže klesarske mikroregije na kojoj se razvija poseban oblik stećka koji danas nazivamo *srednjobosanski sljemenjak*.<sup>2</sup> Ovo nije jedini oblik koji je karakterističan za travnički kraj i okolinu, ovdje također možemo ubrojati i *krstače* odnosno *križeve*, kako ih još nazivaju u literaturi, izrađivane oko polovine 15. stoljeća, koje bi predstavljale prelaznu fazu srednjovjekovnih nadgrobnika na ovom području.<sup>3</sup> Također, nemoguće je pričati o jedinstvenim obilježjima ove regije a ne spomenuti masivne kamene sarkofage, koje često nalazimo na području centralne Bosne.

Cilj ovog rada jeste detaljna analiza i popis srednjovjekovnih nekropola travničke regije, kao i revizija samog stanja spomenika na terenu. Naime, iako su travničke nekropole sa stećcima teritorijalno pripadale području sa najljepšim primjercima ovih spomenika, upravo „jaka“ konkurencija je razlog zašto im se nije pridavala veća pažnja, te su obrađivane usputno i šturo. Upravo ovakav nemar je doveo do velikog broja neusklađenih podataka u literaturi, koje je potrebno revidirati, koliko to današnje stanje dozvoljava. Da bismo temu u potpunosti i temeljno obradili bilo je neophodno koristiti metodologiju koja se sastoji iz više različitih i zasebnih metodoloških pristupa, čijom sintezom je rad dobio svoj završni oblik. Osnovne metode koje su korištene pri izradi ovog rada su: tematska, hronološka, geografska, kvalitativna i kvantitativna.

Tematski, rad je podijeljen na dva dijela. Prvi dio nastoji dati geografski prikaz travničke regije, te njen kratki opis. Nakon toga akcent je stavljen na Travnik u srednjem vijeku, kratki

---

<sup>1</sup> Lovrinović, 2007, 22.

<sup>2</sup> Bujak, 2018, 67.

<sup>3</sup> Bujak, 2018, 109.

historijski osvrt na župu Lašvu, predstavljen hronološkim slijedom. Cilj je prikazati stanje koje vlada upravo u periodu nastanka samih nekropola, ali i srednjovjekovnih gradova, čije ostatke također pronalazimo na ovom području. Glavni dio rada je podijeljen na dvije regije – turbetsku i biljansku. U sklopu svake regije obrađene su njoj pripadajuće nekropole, grupisane na bliže mikroregije kojima pripadaju. Svaka nekropola je posebno obrađena (kvalitativno i kvantitativno) sa detaljnim prikazom prethodnog i trenutnog stanja (brojnost, raspored stećaka, natpisi i prikazi na stećcima, pojedinačni nalazi stećaka...). Drugi dio rada čini katalog gdje su geografskim slijedom prikazani i analizirani pojedinačni stećci, sa detaljnim tehničkim karakteristikama i priloženim fotografijama. Kao završna metoda ovog dijela, korištena je metoda analize podataka predstavljenih u sklopu kvalitativne metode.

S obzirom da je literatura koja sa naučnim karakterom obrađuje stećke okoline Travnika rijetka, jasno je da će u osnovi ovog rada biti edicija od devet svezaka pod zajedničkim naslovom *Srednjovjekovni nadgrobni spomenici BiH*, koja izlazi od 1950. do 1967. godine.<sup>4</sup> U sklopu edicije, stećke centralne Bosne obradio je Šefik Bešlagić, u monografiji iz 1967. godine.<sup>5</sup> Upravo on je jedna od najzaslužnijih ličnosti za proučavanje stećaka. Nezaobilazne su i njegove kasnije monografije: *Stećci – kataloško topografski pregled*, *Stećci i njihova umjetnost* (obje izlaze 1971. godine), te djelo *Stećci – kultura i umjetnost* iz 1982. godine.<sup>6</sup> Za očuvanje i interpretaciju malobrojnih natpisa sa stećaka Travnika, zaslužan je Ćiro Truhelka koji se posebno zanimao za čitanje i proučavanje epitafa uklesanih na stećcima, crtao ih je i fotografisao, radio odljevke u gipsu, te je pokušavao dati odgovore na pitanja njihove rasprostranjenosti i pripadnosti. On 1894. godine u Glasniku Zemaljskog muzeja objavljuje članak pod nazivom *Starobosanski pismeni spomenici*, gdje interpretira nekoliko natpisa iz okoline Lašve.<sup>7</sup> Članak koji Paola Korošec objavljuje u Glasniku Zemaljskog muzeja 1952. godine pod nazivom *Srednjovjekovne nekropole okoline Travnika*<sup>8</sup> također pripada listi nezaobilazne literature koja je korištena pri izradi ovog rada. Ostala literatura je podjednako važna za tematsku jedinicu koja je obrađena, međutim njen opus je dosta manji i odnosi se prvenstveno na uže geografske oblasti.

---

<sup>4</sup> Benac, 1950; Benac, 1951; Benac, 1952; Sergejevski, 1952; Vego, 1954; Bešlagić, 1954; Bešlagić, 1962; Bešlagić, 1966; Bešlagić, 1967.

<sup>5</sup> Bešlagić, 1967.

<sup>6</sup> Bešlagić, 1971; Bešlagić, 1971; Bešlagić, 1982.

<sup>7</sup> Truhelka, 1894, 779-782.

<sup>8</sup> Korošec, 1952, 375-407.

# 1. Historijat istraživanja

Prošla su tri stoljeća od prvog spomena stećaka iz sela Vlađevine kod Rogatice u *Putopisu kroz Bosnu, Srbiju, Bugarsku i Rumeliju 1530* autora Benedikta Kuripešića do pojave prvih pisanih izvora o stećcima travničke regije iz mjesta Gučje Gore o kojima piše fra Jako Baltić u *Godišnjaku od događaja crkvenih, svitskih i promine vrimenta u Bosni 1857.*<sup>9</sup> godine. Razlog za takvo stanje bi mogla biti njihova sveprisutnost ali i činjenica da ih niti jedna od tri dominantne konfesije nije posmatrala kao svoje pretke, niti ih je smatrala sebi bliskim.<sup>10</sup> Njima se tokom ovog perioda zanimalo samo lokalno stanovništvo, posmatrajući ih kroz prizmu neobičnog, nadnaravnog i mističnog. Tek sa dolaskom stranih putopisaca, stećci se počinju tretirati kao kulturno dobro vrijedno istraživanja. Međutim, do buđenja svijesti kod lokalnih pisaca i hroničara moralo je proći još dosta vremena. Prvi se njima počinju zanimati bosanski franjevci, koji ih spominju usputno u svojim hronikama, ne pridajući im veliki značaj. U ovom periodu često se kod pisanja monografija koristi „arheološka pozadina“.

Pored gore navedenog fra Jake Baltića, nekropole iz okoline Travnika spominje i fra Martin Nedić u djelu *Starine bosanske* objavljenom u Arhivu za jugoslavensku povjestnicu 1857. godine.<sup>11</sup> On ovdje spominje stećak s natpisom iz Gučje Gore i Brajkovića, daje podatke o uništenim stećcima iz sela Maline, šturo spominje srednjovjekovne gradove Miletić i Toričan (Varošluk). *U cijeloj okolici travanjskoj ima na primnogim mistima starih grobnih kamenovah, al je šteta, što su u najposlidna vremena porazbiani. Tako sam god. 1838 na greblju katoličkom u selu Maline vidio jedan kamen, na komu biaše kao zmaj od više glavah izrezan, i na istom kamenu biaše polumisec sa strane, i s čela izrezan, pa kad god. 1855 u misecu Srpnju dojdó, da ono znamenje iz kamena snimim, al najdo kamen razupan. Tako je jedan bio kamen pod putom, pa su god. 1854 privalili i dolnji kamen, vidjevši da je izdubljen, kao korito, jesu ga stavili seljani pod pipu na studencu i iz njeg marva vodu pije.*<sup>12</sup> U putopisu pod nazivom *Putovanje po Bosni*<sup>13</sup> objavljenom 1858. godine Ivan Kukuljević Sakcinski kratko spominje stećke Gučje Gore, te nam

---

<sup>9</sup> Kuripešić, 1950, 28; Baltić, 2003, 274-278.

<sup>10</sup> Bujak, 2018, 21.

<sup>11</sup> Nedić, 1857, 142-162.

<sup>12</sup> Nedić, 1857, 150.

<sup>13</sup> Kukuljević Sakcinski, 1858, 90-91.

pruža podatke o njihovom stanju tj. njihovoj upotrebi kao građevinskog materijala prilikom izgradnje samostana. On ovdje pruža i opis iskopanog srednjovjekovnog sarkofaga, često pronađenog na ovom području.

Periodu djelovanja franjevacu pripadaju i *Listovi o Bosni* fra Antuna Kneževića u kojem opisuje svoje putovanje iz Dobretića do Kreševa.<sup>14</sup> U ovom članku nalazimo spomen nekropola: Gorica, groblje u Malinama, Suho-do, Kraban (Kravan), Farličko groblje (Fazlići), Brajkovići, Grahovčići, Čukle... On ovdje površno opisuje nekoliko nekropola, izdvajajući ukrašene stećke ili stećke s natpisom. Bilježi i anegdote vezane za pojedine stećke, a pruža i opis sarkofaga koji se nalaze ispod stećaka. *Pod tim težkim mašetima grobnice su kamenite, plemenito izradjene u mehkom ili žestacu kamenu: načinjeno i izkopano za glave, ruke itd, a pod koljenih pokojnika šupljina je otvorena, da sok oteć može i da se dulje cijelo tijelo sačuva. Poklopac je običajno na trokut sveden od velikih ploča, ter je grobnica tako izgledala kao kolibica pastirska.*<sup>15</sup>

Stećke iz sela Podovi opisuje poznati arheolog Arthur Evans u svom putopisu *Pješke kroz Bosnu i Hercegovinu tokom ustanka avgusta i septembra 1875.* koji tom prilikom kaže: *Na Podovima smo vidjeli prvi put naročitu vrstu nadgrobnih spomenika. (...) To su velike nadgrobne ploče i neke su duge gotovo šest stopa i visoke oko tri, po obliku su kao obične kutije za čaj, a postavljene su na šire kameno podnožje. (...) Na njima nisam mogao naći zapise, ali na nekima su, kao na ovima na Podovima, sa strane ukrasi u vidu lukova polugotskog oblika, što bi, svakako, korisno poslužilo za njihovo datiranje.*<sup>16</sup> Evans ovdje zaključuje da prema izgledu, ovi spomenici ne pripadaju niti muslimanima niti kršćanima, te da su vjerovatno stariji (bogumilski).<sup>17</sup>

Period sporadičnog i nesistematskog spomena i obrade stećaka završava krajem XIX. st. odnosno 1878. godine kada Bosna i Hercegovina ulazi u sastav Austro – Ugarske monarhije. U tom periodu država doživljava procvat na polju ekonomije, obrazovanja, kulture i nauke. Najznačajniji korak nakon okupacije bilo bi otvaranje prve naučnoistraživačke ustanove u Sarajevu, *Zemaljskog Muzeja Bosne i Hercegovine* 1888. godine. A godinu dana kasnije i pokretanje prvog naučnog časopisa *Glasnika Zemaljskog muzeja*.<sup>18</sup>

---

<sup>14</sup> Knežević, 1870, 59-160.

<sup>15</sup> Knežević, 1870, 106-112.

<sup>16</sup> Evans, 1972, 163.

<sup>17</sup> Evans, 1972, 163; Bujak, 2018, 24.

<sup>18</sup> Dautbegović, 1988, 7-13.

Prvi arheolog koji u *Glasniku* piše o stećcima iz okoline Travnika je Ćiro Truhelka. Poznato je njegovo interesovanje za natpise sa stećaka, zaslužan je i za sačuvanje mnogih, danas izgubljenih natpisa. On u člancima pod nazivom *Bosančica* i *Starobosanski pismeni spomenici* obrađuje i spomenike iz okoline Lašve.<sup>19</sup> U posljednjem dijelu je opisan natpis sa ploče iz Gornjeg Turbeta i natpisi sa šest stećaka iz Brajkovića. Ipak, njegov najveći doprinos ovom kraju bila bi publikacija arheoloških iskopavanja mauzoleja Batala Šantića u Turbetu, koji je pronađen ispod stećka na lokalitetu Crkvina. Rad je objavljen 1915. godine pod nazivom *Grobница bosanskog tepčije Batala, obretna kod Gornjeg Turbeta (kotar Travnik)*.<sup>20</sup>

Godine 1924. Mihovil Mandić piše kratki članak pod nazivom *Turbe kod Travnika*<sup>21</sup> gdje između ostalog, nabraja i par nekropola sa područja turbetske regije. To su nekropole u Varošluku, Potkraju, Zgonovi i šumska uprava. I ovdje su nekropole samo pobrojane, nešto više pažnje je posvećeno ukrašenom stećku koji se nalazi pored crkve u Potkraju, prvenstveno zbog njegovog ukrasa, što govori da su stećci i dalje vrednovani prema stepenu ukrašavanja ili postojanju natpisa, dok su ostali samo okvirno pobrojani, bez stručne obrade. Jedno od najznačajnijih i najcitiranih djela o Travniku<sup>22</sup> jeste monografija dr. Jozе Petrovića pod nazivom *S arheologom kroz Travnik*<sup>23</sup> objavljena 1931. godine kao poseban otisak iz VI. knjige *Narodne starine*. Ovo djelo je arheološki osvrt na prošlost Travnika, gdje se rezultati arheoloških istraživanja koriste kao temelj za pregled prošlosti ovog kraja. Autor ovdje spominje stećke iz Brajkovića, Čukla, Vlaovića brijega, Paklareva i Gornjeg Turbeta. Ovo su spomenute nekropole koje smo nalazili i u starijoj literaturi, bez nekog novijeg osvrta ili dodatnih informacija. To naravno ne umanjuje značaj ovog djela, koje nastoji sažeti osnovne historijske crtice na svega 28 strana, pa se stoga i ne može očekivati detaljnija analiza spomenutih stavki.

Prvi detaljan popis i osvrt na stećke travničkog kraja donosi Paola Korošec u članku pod nazivom *Srednjovjekovne nekropole Travnika* objavljenom 1952. godine u *Glasniku Zemaljskog muzeja*.<sup>24</sup> Ovo je prvo djelo posvećeno srednjovjekovnim nekropolama Travnika sa sistematskim pristupom gdje je obrađen veliki broj nekropola – njih 52. S obzirom da su neke od ovih nekropola

---

<sup>19</sup> Truhelka, 1889, 80; Truhelka, 1894, 779-782.

<sup>20</sup> Truhelka, 1915, 365-374.

<sup>21</sup> Mandić, 1924, 84.

<sup>22</sup> Dautović, 2020, 12-13.

<sup>23</sup> Petrović, 1931.

<sup>24</sup> Korošec, 1952, 375-407.



danas uništene to je ovaj rad još značajniji. Također, ovdje je posebna pažnja posvećena oblicima stećaka i ornamentici, njihovoj ulozi žrtvenika, vrsti materijala od kojeg su izrađeni i natpisima. Posebno je posvećena pažnja srednjovjekovnim spomenicima u obliku križa – 17 lokaliteta. Na kraju, autor se bavi i problematikom sarkofaga koji se pojavljuju na širem travničkom području.

Najznačajniji period u istraživanju stećaka jeste izrada edicije pod nazivom *Srednjovjekovni nadgrobni spomenici Bosne i Hercegovine* koja izlazi u periodu od 1950. do 1967. godine u devet svezaka.<sup>25</sup> Dio edicije - monografiju o stećcima centralne Bosne napisao je i objavio Šefik Bešlagić 1967. godine. On je naučnik koji najviše doprinosi sistematskom istraživanju i proučavanju stećaka. Možemo reći da je period nakon Drugog svjetskog rata, izuzev osnutka Zemaljskog muzeja, najvažnija prekretnica kada se radi o izučavanju ovog jedinstvenog fenomena na području Bosne i Hercegovine. Bešlagić 1971. godine objavljuje djelo *Stećci – kataloško – topografski*<sup>26</sup> pregled sa okvirnim prikazom i podacima sa svih istraženih nekropola. Ovo je kapitalno djelo koje i danas predstavlja osnovu za buduća istraživanja stećaka u našoj zemlji. Nezaobilazna su i njegova druga djela, među prvima sigurno *Stećci i njihova umjetnost*<sup>27</sup> i *Stećci – kultura i umjetnost*.<sup>28</sup>

Tokom 50-tih godina XIX. stoljeća osnivaju se i drugi časopisi gdje se objavljuju radovi o stećcima. Đoko Mazalić 1957. godine u časopisu *Naše starine* piše na temu *Hrišćanski nišani u okolini Travnika – Evidencija važnijih spomenika i predlozi za zaštitu*.<sup>29</sup> Ovo djelo je neizostavno pri proučavanju „krstača“ koje Mazalić ovdje naziva hrišćanskim nišanima, jer ih gleda kao način prilagođavanja kršćanskih nadgrobničkih spomenika nakon pada Bosne pod osmansku vlast. Smatra da nastaju pod turskim utjecajem.<sup>30</sup> U ovom periodu više pažnje se posvećuje proučavanju epitafa – natpisa na stećcima, tom prilikom Zemaljski muzej BiH obavlja veliki posao koji rezultira objavom *Zbornika srednjovjekovnih natpisa Bosne i Hercegovine* u četiri toma, autora Marka Vege.<sup>31</sup> U četvrtom tomu su obrađena tri srednjovjekovna spomenika u obliku ploče sa natpisima

---

<sup>25</sup> Benac, 1950; Benac, 1951; Benac, 1952; Sergejevski, 1952; Vego, 1954; Bešlagić, 1954; Bešlagić, 1962; Bešlagić, 1966; Bešlagić, 1967

<sup>26</sup> Bešlagić, 1971.

<sup>27</sup> Isto.

<sup>28</sup> Bešlagić, 1982.

<sup>29</sup> Mazalić, 1957.97-118.

<sup>30</sup> Mazalić, 1957, 117-118.

<sup>31</sup> Vego, 1970.

iz travničkog kraja (Paklarski potok, Mali mošunj i Gornje Turbe).<sup>32</sup> Značajno je ovdje spomenuti i *Evidenciju nepokretnih spomenika kulture na području opštine Travnik* koju sastavlja Muhamed Kreševljaković 1989. godine.<sup>33</sup> Studija predstavlja njegov rad na polju problematike spomeničkog fonda. Spomenici su ovdje poredani bez naročitog redoslijeda, u obliku prijavnih obrazaca za registrovanje i evidenciju, sa šturim podacima, ali ipak vrijednim za ubicaciju pojedinih nekropola.

Ovaj period intenzivnog zanimanja za stećke samo usputno spominje stećke travničkog kraja. Razlog za to bi mogla biti, kako je već navedeno, velika konkurencija, odnosno, više pažnje su privlačile obližnje nekropole sa reprezentativnijim primjercima spomenika, bilo da se radi o ukrasu, natpisima ili oblicima. Da se ovo područje ne može zanemariti govori nam sam broj nekropola, koje ukazuju na gustu naseljenost ovog kraja tokom srednjeg vijeka. Također, postojanje kontinuiteta sahranjivanja, koje sa sobom donosi i novi oblik srednjovjekovnog nadgrobnika – krstaču, neminovno daje značajne podatke za daljnje proučavanje ove tematike. Ovakvo stanje se nastavlja do posljednjeg rata kada je značajan dio nekropola uništen.

Nakon posljednjeg rata, posthumno su objavljena dva djela Šefika Bešlagića *Leksikon stećaka*<sup>34</sup> objavljen (2004) i *Ćirilički epigrafski spomenici srednjovjekovne Bosne i Hercegovine* (2015). U Leksikonu se nalaze i već poznate nekropole Travnika, ali treba napomenuti da popis nije potpun. Poslijeratni period istraživanja vezan je najviše za lokalne istraživače koji nastoje prikazati stanje nakon rata, ali i razornog dejstva ljudi, novijih građevinskih radova, te zuba vremena. Tako Nikola Lovrinović 2007. godine objavljuje knjigu *Srednjovjekovna župa Lašva*, u kojoj na kraju uvrštava tabelu sa popisom srednjovjekovnih nekropola i nadgrobni spomenika na prostoru župe.<sup>35</sup> Marinko Slipac 2010. godine piše o stećcima gučogorskog kraja te pruža dobar uvid u trenutno stanje nekropola, a posebno navodi i spisak uništenih nekropola.<sup>36</sup> Esad Zolota 2017. godine izdaje knjigu *Turbe – fotomonografija* gdje daje prikaz Turbeta kroz historiju, ovdje nalazimo i detaljne podatke o nekropolama turbetske regije.<sup>37</sup> Ivan Lovrenović i Josip Lovrenović su autori djela pod nazivom *Bosanski križ – nadgrobna skulptura iz doba turske vlasti* gdje je

---

<sup>32</sup> Vego, 1970, 72-74.

<sup>33</sup> Kreševljaković, 1989.

<sup>34</sup> Bešlagić, 2004.

<sup>35</sup> Lovrinović, 2007.

<sup>36</sup> Slipac, 2010, 491-535.

<sup>37</sup> Zolota, 2017.

obrađena problematika ove vrste spomenika, naročito govoreći o njihovim oblicima i dataciji.<sup>38</sup> Iste godine u časopisu *Divan* izlazi članak autora Envera Sujoldžića pod nazivom *Nekropole stećaka Ormanj, Goričaj i Ravne na Vlašiću*.<sup>39</sup> On ovdje navodi jednu, do tada, nepoznatu nekropolu nazvanu Ravne. Ovaj rad je dokaz o postojanju nama još nepoznatih nekropola koje negdje prkose vremenu, te služe kao podsjetnik i upozorenje o prošlosti i prolaznosti.

---

<sup>38</sup> Lovrenović I, Lovrenović J., 2022

<sup>39</sup> Sujoldžić, 2022, 36-39.

## 2. Travnik u srednjem vijeku

Okolina Travnika je oduvijek bila gusto naseljena. Razlog za to bi bio geografski povoljan položaj i prirodna bogatstva koja su ovdje stvarala povoljne uslove za život. Dokaz za to su mnogobrojne prahistorijske gradine (preko 40 gradina) i naselja, te urbani ostaci iz antičkog i kasnoantičkog perioda koji govore o značaju i prometnosti ovog područja. Izgradnja ceste Salona – Argentaria (izgrađena do 19./20. godine n.e)<sup>40</sup> koja povezuje Salonu i jugozapadnu Bosnu sa rudonosnim predjelima centralne Bosne i Srebrenice,<sup>41</sup> ubrzava razvoj centralnobosanskog područja te ga čini dostupnim i povoljnim za narednu historijsku epohu – srednji vijek.

Period ranog srednjeg vijeka (6. – početak 12. st)<sup>42</sup> ne ostavlja nam pisane tragove na osnovu kojih bismo mogli dobiti neki detaljniji uvid u ovo, nama relativno nepoznato, doba historijskih zbivanja.<sup>43</sup> S druge strane, arheološki ostaci nam govore da su najezdom novih naroda razorena prethodna antička zdanja, ali postoje podaci i o kontinuiranoj upotrebi pojedinih u narednom periodu. Primjer za nadogradnju starijeg zdanja vidimo na kasnoantičkim grobnicama u Turbetu gdje su pronađeni predmeti vizantijskog porijekla koji odgovaraju vremenu korištenja antičkog objekta kao sakralnog mjesta, datiranog u kraj 5. i početak 6. stoljeća.<sup>44</sup> Manje luksuzne, ali vrijedne istočnogotske ostatke nalazimo na lokalitetu Pećinska Rika (Novi Travnik) u vidu para fibula i naušnica s poliedrom, te velike perle od kalcedona.<sup>45</sup> Sve navedeno su nalazi tipični za istočnogotske grobove imućnijih osoba. Sa dolaskom Avara i Slavena u 7. stoljeću kontinuitet sa antičkim tekovinama sve više nestaje, ali sada ostatke slavenske keramike nalazimo na prahistorijskim gradinama u Đelilovcu i Alihodžama, koje su bile pogodnija staništa za ovaj turbulentni period.<sup>46</sup> Osim gradina, naselja se formiraju i na nižim predjelima uz riječne tokove, pa bi selo Trebeuša u blizini Turbeta moglo biti formirano u ovom periodu jer se termin *trebište* – žrtvište veže za božanstvo Peruna kojeg Slaveni naročito štiju.<sup>47</sup> Tokom ovog perioda dolazi do formiranja župa kao teritorijalno – političkih cjelina, koje potiskuju rodovsko – plemenske

---

<sup>40</sup> Škegro, 1999, 50-51.

<sup>41</sup> Bojanovski, 1974, 146-151; Imamović, Omerčević, 2018, 11.

<sup>42</sup> Miletić, 1984, 41.

<sup>43</sup> Papić, 1975, 92.

<sup>44</sup> Maslač, 1932, 32; N. Miletić, 1984, 379.

<sup>45</sup> Lovrinović, 2007, 20; Miletić, 1984, 385-386.

<sup>46</sup> Miletić, 1984, 392.

<sup>47</sup> Lovrinović, 2007, 21.

zajednice, i na čijem čelu se nalazi župan.<sup>48</sup> Ovako formirana, župa Lašva je obuhvatala porječje rijeke Lašve i uživala je teritorijalno – administrativnu samostalnost sve do jačanja banske vlasti u 10. stoljeću kada joj je priključen teritorij „Prave“ Bosne (područje oko gornjeg toka rijeke Bosne).<sup>49</sup> Pisane tragove o župi Lašvi tokom ovog perioda nemamo i potrebno je čekati do 13. stoljeća na prvi pisani spomen.<sup>50</sup>

U periodu razvijenog i kasnog srednjeg vijeka imamo nešto više, i dalje veoma oskudnih, podataka o župi Lašvi koja se prvi put spominje 20.04.1244. godine u povelji hrvatsko – ugarskog kralja Bele IV., u kojoj potvrđuje darove koje je ban Matej Ninoslav poklonio Bosanskoj biskupiji, te se spominje i posjed u *Župi Lašvi kod tri crkve*.<sup>51</sup> Ubikacija naselja i samostana Lašva do danas ostaje neriješena tema. U povelji Karla II. Napuljskog iz 1299. godine Gornja Lašva se spominje kao granica do koje se prostiru Donji Kraji.<sup>52</sup> Naredni spomen se odnosi na popis samostana bosanske vikarije podijeljene na sedam kustodija (okruga) pri čemu se spominju franjevački samostani u Sutjesci, Visokom, Olovu i Lašvi, koji su pripadali bosanskoj kustodiji.<sup>53</sup> Naredni spomen ovog područja na osnovu kojeg vidimo njegovo stanje i razvoj je iz 1370./1371. godine kada nailazimo na spomen posjeda Čukle i Lašva koji su darovani izvjesnom Stjepanu Rajkoviću, zatim, u povelji Tvrtka I. iz 1380. godine imamo spomen tri sela u župi Lašvi: Trebeuša, Lupnica i Bila, koje on daruje knezu Hrvoji zajedno sa titulom velikog vojvode.<sup>54</sup> Godine 1391. kralj Stjepan Dabiša izdaje povelju kojom potvrđuje da obitelj Baltić, koja posjeduje zemlju na Vlašiću, pripada bosanskom plemstvu.<sup>55</sup> Najznačajniji zapis o ovom kraju daje nam Evanđelje napisano 1393. godine koje nam daje podatke o bosanskom tepčiji Batalu koji je držao Toričan i Lašvu. Batalo je bio jedan od najmoćnijih plemića i spominje se kao svjedok u poveljama drugih bosanskih kraljeva, sve do 1400. godine.<sup>56</sup> Iz perioda 15. stoljeća imamo povelju hrvatsko-

---

<sup>48</sup> Papić, 1975, 92; Lovrinović, 2007, 21.

<sup>49</sup> Lovrinović, 2007, 21-22.

<sup>50</sup> Papić, 1975, 93.

<sup>51</sup> Smičiklas, 1906, 239-240.

<sup>52</sup> Lovrinović, 2007, 25.

<sup>53</sup> Batinić, 1881, 75.

<sup>54</sup> Lovrinović, 2007, 26; Papić, 1975, 94

<sup>55</sup> Matijašević, 1929, 5.

<sup>56</sup> Kliko, 2022, 29.

ugarskog kralja Sigismunda u kojoj daruje posjede u župi Lašvi Nikoli Drusiću (po nekima Milošu) iz Guče Gore.<sup>57</sup>

Što se tiče historijskih podataka, to bi okvirno bili najznačajniji podaci koji se odnose na župu Lašvu, za sva ostala saznanja moramo se okrenuti ostacima materijalne kulture kojima ovaj kraj obiluje. Ovdje možemo izdvojiti: srednjovjekovne gradove (Travnik, Toričan, Vrbenac, Škaf, Kaštel i Oštrc ili Oštrac)<sup>58</sup>, nekropole sa stećcima, nadgrobne spomenike sa natpisima (Mali Mošunj, Paklarski potok<sup>59</sup>, Crkvina - Turbe<sup>60</sup>) i srednjovjekovne sarkofage.

---

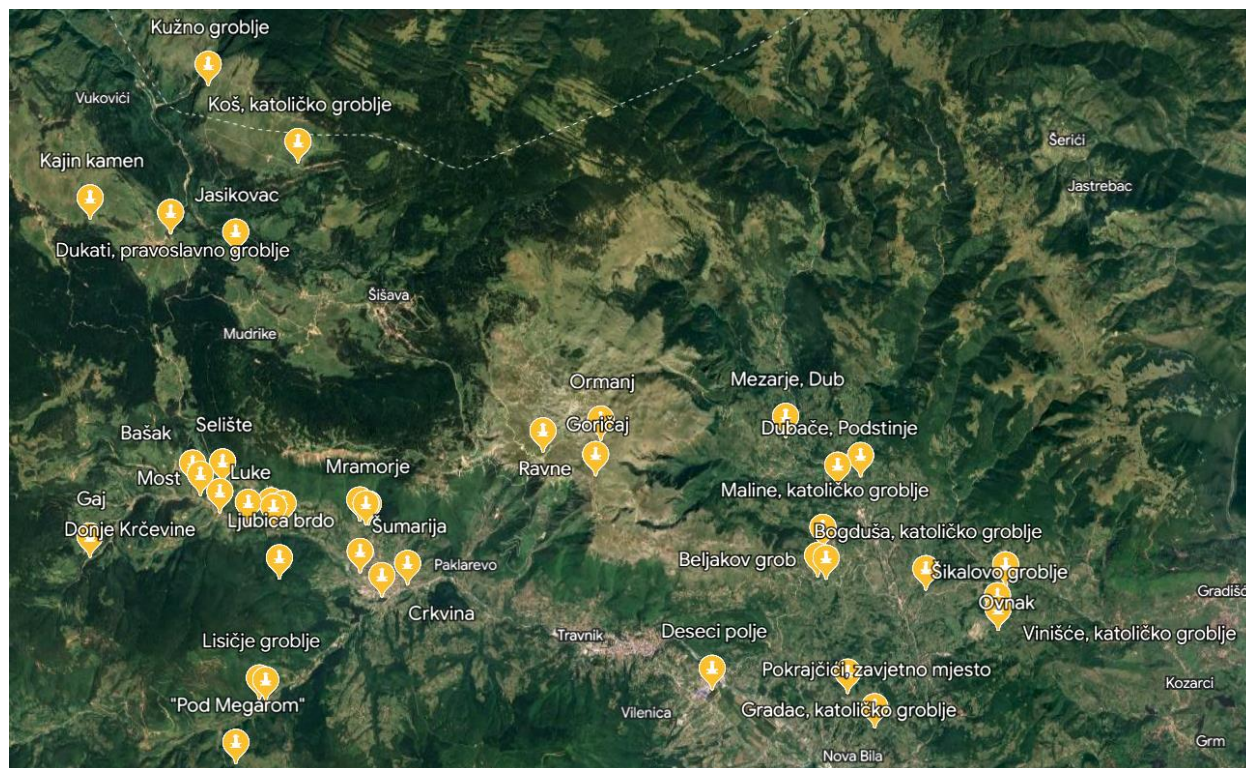
<sup>57</sup> Papić, 1975, 94; Lovrinović, 2007, 27-28; Krajinović, 1943, 228.

<sup>58</sup> Lovrinović, 2007, 66-74.

<sup>59</sup> Krajinović, 1943, 227-233

<sup>60</sup> Truhelka, 1915, 369-370.

### 3. Pregled nekropola sa stećcima



Slika 1. Mapa nekropola na području općine Travnik (Izradila: Ajna Muslimović)

#### 3.1. Nekropole turbetske regije

Pod nazivom turbetska regija obuhvaćeno je uže i šire područje koje gravitira prema dolini rijeke Lašve, omeđeno Galicom i Vlašićem na sjeveru, Karaulskom gorom i Prevojem Komar na zapadu, te Meščemom i Mravinjcem na jugu. U sklopu ove regije zabilježene su 23 nekropole sa stećcima. Neke od odlika ovog područja su: nedostatak krstača, nedostatak srednjovjekovnih sarkofaga, zastupljenost ležećih formi stećaka, česta upotreba škrilje za izradu ploča odn. postolja i zastupljenost figuralnih predstava.

##### 3.1.1. Potkraj

Mjesto Potkraj nalazi se sjeverozapadno od Travnika, na udaljenosti od 7 km. Smješteno je u dolini Lašve, ispod planine Vlašić. Revizijom terena na ovom području zabilježeno je 6

nekropola sa stećcima. Ovdje nalazimo najveću zabilježenu nekropolu na području općine Travnik, kao i najveći stećak. Sve nekropole se datiraju u kasni srednji vijek. U blizini Potkraja, idući prema vlašićkim stijenama nalazi se dolina nazvana Mrakov do, za koju narod vjeruje da je mogla služiti kao mjesto gdje su klesani stećci. Ovo područje je tokom posljednjeg rata minirano, te ga nije moguće posjetiti.

Lokalitet na **imanju porodice Žilić**<sup>61</sup> nalazi se pored puta koji vodi prema crkvi Sv. Ane, sa lijeve strane. Stećci su ograđeni betonskom ogradom/zidom. Ovdje nalazimo dva stećka u obliku sanduka i sljemenjaka. Dijelom su utonuli, a sljemenjak je prevrnut. Navodno, ovdje stoje više od 60 godina. Nemaju ukrasa, srednja im je kvaliteta izrade, orijentisani su u pravcu I-Z (sanduk) i SZ-JI (sljemenjak). Izrađeni su od krečnjaka.



Slika 2. Stećci na imanju porodice Žilić (Foto: Ajna Muslimović)

Nekropola **Mramorje**<sup>62</sup> nalazi se sa lijeve strane ceste u pravcu crkve Sv. Ane. Smještena je na brežuljku, između imanja porodice Žilić i crkve. Paola Korošec na ovom lokalitetu navodi 25 stećaka,<sup>63</sup> dok ih Šefik Bešlagić i Muhamed Kreševljaković navode 16,<sup>64</sup>

---

<sup>61</sup> Zolota, 2017, 63.

<sup>62</sup> Miletić, 1988, 202.

<sup>63</sup> Korošec, 1952, 380.

<sup>64</sup> Bešlagić, 1967, 57; Bešlagić, 1971, 142; Kreševljaković, 1989 (br. 122).



koliko ih i danas ima. Navodno je dio stećaka pomjeren za vrijeme posljednjeg rata 1992. - 1995. godine. Skoro svi stećci su u obliku sanduka, jedan je sljemenjak sa postoljem, a za jedan nije moguće tačno utvrditi oblik (sanduk ili ploča). Izrađeni su od krečnjaka (15 stećaka) i konglomerata (1 stećak). Najzastupljenija orijentacija je SZ-JI, sa odstupanjem S-J. Paola Korošec i Muhamed Kreševljaković navode da na nekropoli nema ukrasa,<sup>65</sup> dok Šefik Bešlagić navodi da je jedan sanduk ukrašen polumjesecom,<sup>66</sup> što na terenu nije ustanovljeno. Spomenik je III. kategorije.<sup>67</sup>



Slika 3. Nekropola *Mramorje*, Potkraj (Foto: Ajna Muslimović)

U dvorište crkve Sv Ane<sup>68</sup>, desno od ulaza, nalazi se jedan stećak u obliku sljemenjaka. Poznato je da se sjeverno od crkve, na udaljenosti od 15 m, na platou zvanom Glavica, nalazila nekropola koja je uništena i sa koje je taj stećak donesen.<sup>69</sup> Spomenik je solidne obrade, izrađen od krečnjaka. Ukrašen je plastičnim motivom polumjeseca čiji su kraci okrenuti prema dolje, a ispod njega se nalazi konjanik vitez, koji u jednoj ruci drži uzde a drugu ruku drži na pojasu.<sup>70</sup> Sa

<sup>65</sup> Korošec, 1952, 380-381; Kreševljaković, 1989 (br. 122).

<sup>66</sup> Bešlagić, 1967, 57; Bešlagić, 1971, 142.

<sup>67</sup> Kreševljaković, 1989 (br. 122)

<sup>68</sup> Korošec, 1952, 381.

<sup>69</sup> Kreševljaković, 1989 (br. 123)

<sup>70</sup> Korošec, 1952, 381; Bešlagić, 1967, 58.

bočne strane se nalazi prikaz ljiljana, kojem su dva kraja povijena a jedan završava peroliko. Nekropola je II. kategorije.<sup>71</sup>



Slika 4. Stećak sa prikazom konjanika (Foto: Ajna Muslimović)

Nekropola kod **Didakovih kuća**<sup>72</sup> nalazi se u Đelilovcu, udaljenom oko 2 km na zapad od Potkraja. Smještena je pored puta, sa desne strane, u pravcu Karaule. Danas je ovdje sačuvan samo jedan stećak, a nekada ih je bilo više. Korošec navodi postojanje više od 10 stećaka, dok Kreševljaković navodi postojanje 3 stećka.<sup>73</sup> Sačuvani stećak se nalazi uglavljen u profilu brežuljka, pored kuće. Izrađen je od krečnjaka, u obliku sanduka. Spomenik nije ukrašen, orijentisan je u pravcu SZ-JI. Nekropola je III. kategorije.<sup>74</sup>

---

<sup>71</sup> Kreševljaković, 1989 (br. 123).

<sup>72</sup> Korošec, 1952, 382.

<sup>73</sup> Korošec, 1952, 382; Kreševljaković, 1989, br 116.

<sup>74</sup> Kreševljaković, 1989 (br. 116)



Slika 5. Stećak na lokalitetu *Didakove kuće* (Foto: Ajna Muslimović)

Nekropola **Jozakove njive** ili **Selište**<sup>75</sup> se kao i prethodna, nalazi u mjestu Đelilovac (2 km zapadno od Potkraja). Šefik Bešlagić je naziva Selište u zaseoku Didići,<sup>76</sup> vjerovatno se referirajući na Didake. Smještena je sjeverno od nekropole kod Didakovih Kuća. Ovdje se nalaze 4 stećka, svi su sljemenjaci, a jedan ima i postolje. Svi stećci su izrađeni od krečnjaka, osim postolja koje je od škrilje. Orijehtacija je SI-JZ.

Desno od prilaza lokalitetu, na blagom uzvišenju, nalazi se veliki zaobljeni sljemenjak (najveći otkriveni stećak na području općine Travnik). Stećak nema vidnih ukrasa, površina mu je obrasla mahovinom. Na centralnom dijelu nekropole nalazi se prevrnuti sljemenjak sa odvojenim postoljem. U literaturi se navodi da je ukrašen plastičnim polumjesecom, koji se danas ne vidi.<sup>77</sup> Nedaleko od njega, nalazi se veći brežuljak obrastao šikarjem gdje se nalaze dva stećka, jedan na vrhu, drugi u podnožju (oba prevrnuta). Donji stećak je lijepo ukrašen ljudskom figurom sa uže strane i velikim, stilizovanim, motivom ljiljana sa čeone strane. Korošec ovdje vidi ljudsku figuru, sa glavom kao kod kikaladskih figura i rukama savijenim na kukovima.<sup>78</sup> Također, spominje ukras

---

<sup>75</sup> Bešlagić, 1967, 58.

<sup>76</sup> Bešlagić, 1967, 58; Bešlagić, 1971,142.

<sup>77</sup> Korošec, 1952, 382.

<sup>78</sup> Korošec, 1952, 392.

plastičnih grana, polumjeseca i rozete, što preuzima i Bešlagić, koji dodaje i polujabuku/sunce.<sup>79</sup> Nekropola je II. kategorije.<sup>80</sup>



Slika 6. Nekropola na lokalitetu *Jozakove njive* (Foto: Ajna Muslimović)

Nekropola **Barice**<sup>81</sup> nalazi se u Đelilovcu, pored puta sa lijeve strane (u pravcu Đelilovca) i podijeljena je na dva dijela. Prvi dio nekropole se nalazi na padini brda, odmah uz put, a drugi dio se nalazi iznad prvog, odvojen na brežuljku obraslom šibljem. Na nekropoli se nalazi 56 stećaka, za 11 više od onoga što navodi Kreševljaković.<sup>82</sup> Ovo je do sada najveća otkrivena nekropola na travničkom području. Svi stećci su u lošem stanju, obijeni i dijelom utonuli, te zarasli u travu i šiblje. Na gornjem dijelu se nalazi dosta smeća i otpada, u okolini su vidljivi tragovi gareži. Najzastupljeniji oblici su sanduk (30 stećaka) i ploča (25 stećaka), izuzev jednog sljemenjaka. Izrađeni su od krečnjaka i konglomerata. Orijentacija je različita: SZ-JI (najzastupljenija), SI-JZ i I-Z.

---

<sup>79</sup> Isto; Bešlagić, 1967, 58; Bešlagić, 1971, 142.

<sup>80</sup> Kreševljaković, 1989 (br. 117)

<sup>81</sup> Zolota, 2017, 58.

<sup>82</sup> Kreševljaković, 1989 (br. 118)



Slika 7. Nekropola *Barice* (Foto: Ajna Muslimović)

### 3.1.2. Karaula

Mjesto Karaula nalazi se 7 km sjeverozapadno od Turbeta. Na ovom području je pronađeno 6 lokaliteta sa stećcima, s tim što su stećci sa jedne nekropole preneseni na više lokacija. Potrebno je istaknuti da se u ovom kraju ranije nalazio veći broj nekropola,<sup>83</sup> koje su danas uništene.

Nekropola stećaka **Luke**<sup>84</sup> nalazi se na brežuljku smještenom lijevo od ceste, udaljena oko 60 m (u pravcu Karaule), sa desne strane Lašve. Ovu nekropolu Šefik Bešlagić u literaturi navodi pod nazivom *Livada*,<sup>85</sup> što preuzima i Nada Miletić u AL BiH,<sup>86</sup> dok Paola Korošec jednostavno kaže *kod kuće Osmana Salkića II*.<sup>87</sup> Također, ona ovdje navodi postojanje 6 stećaka u obliku sarkofaga i ploče,<sup>88</sup> dok ih Šefik Bešlagić navodi 7, i to četiri sanduka i tri ploče.<sup>89</sup> Ovdje se danas nalazi 6 stećaka, od kojih su četiri u obliku sanduka i dva u obliku ploče. Orijentisani su u pravcu I-Z (sa manjim odstupanjem prema SI-JZ). Izrađeni su od krečnjaka (1 stećak) i škrilje (5 stećaka). Kvaliteta obrade im je srednja i nemaju ukrasa.

---

<sup>83</sup> Zolota, 2017, 68.

<sup>84</sup> Miletić, 1988, 201.

<sup>85</sup> Bešlagić, 1967, 60; Bešlagić, 1971.

<sup>86</sup> Miletić, 1988, 201.

<sup>87</sup> Korošec, 1952, 383

<sup>88</sup> Isto.

<sup>89</sup> Bešlagić, 1967, 60; Bešlagić, 1971.



Slika 8. Nekropola *Luke*, Karaula (Foto: Ajna Muslimović)

Nekropola u **Donjim Krčevinama**<sup>90</sup> nalazi se sa lijeve strane ceste, na ulazu u Karaulu. Na strmom brdu, smještenom iza reda kuća, nalazi se jedan stećak u obliku sanduka. Izrađen je od krečnjaka i orijentisan I-Z (odstupanje ka SZ-JI). Drugi stećak, koji bi pripadao istoj nekropoli, nalazi se udaljen oko 30 m u desnu (zapadnu) stranu, preko uskog seoskog puta, u ograđenom kokošinjcu. I ovaj stećak je po obliku sanduk, izrađen od škrilje i orijentisan u pravcu S-J. Šefik Bešlagić spominje dva stećka koji odgovaraju ovom opisu, ali ne navodi detaljnije podatke.<sup>91</sup>

---

<sup>90</sup> Bešlagić, 1967, 60.

<sup>91</sup> Bešlagić, 1967, 60; Bešlagić, 1971, 141.



Slika 9. Stećak u kokošinjcu, Donje Krčevine (Foto: Ajna Muslimović)

Nekropola **Bašak**<sup>92</sup> nalazi se u mjestu Karaula, zaseok Ćosići. Smještena je sa desne strane puta koji vodi prema selu Seferi. Paola Korošec je navodi pod nazivom **Karaula, ispod Begića**.<sup>93</sup> Nekropola je danas dobrim dijelom uništena i rasparčana. Pet stećaka je preneseno na lokaciju 100 m niže, na istoj strani, dok se jedan stećak nalazi na suprotnoj strani, zabetoniran u coklu ograde. Dva stećka su prenesena pored glavne karaulske ceste i ugrađena u korito rijeke Lašve, ispod mosta. Dosta ih je korišteno za izgradnju obližnjih objekata, a nekoliko ih je ubačeno i u bezdan koji se nalazio na samoj nekropoli. Paola Korošec ovdje navodi postojanje 45 stećaka,<sup>94</sup> dok ih Šefik Bešlagić navodi 32,<sup>95</sup> što preuzima i Nada Miletić u AL BiH.<sup>96</sup> Revizijom terena zabilježeno je postojanje 45 stećaka, od čega su najzastupljenije ploče (18 stećaka), zatim sljemenjaci (13 stećaka), sanduci (10 stećaka) i neutvrđeni oblici (4 stećka). Četiri sljemenjaka imaju postolje. Izrađeni su od krečnjaka (sljemenjaci i sanduci) i škrilje (ploče). Obrada je solidne kvalitete, ukrasi su polumjesec, polujabuka i grane (4 stećaka su ukrašena). Nekropola je u lošem stanju, dio stećaka je zatrpan smećem i građevinskim materijalom. Nekropola je III. Kategorije.<sup>97</sup>

---

<sup>92</sup> Miletić, 1988, 195.

<sup>93</sup> Korošec, 1952, 384.

<sup>94</sup> Korošec, 1952, 384.

<sup>95</sup> Bešlagić, 1967, 60; Bešlagić, 1971, 141.

<sup>96</sup> Miletić, 1988, 195.

<sup>97</sup> Kreševljaković, 1989 (br. 173)



Slika 10. Nekropola *Bašak* (Foto: Ajna Muslimović)

Na lokaciji **Most, Karaula** nalaze se dva stećka premještena sa nekropole Bašak.<sup>98</sup> Stećci su zabetonirani u korito rijeke Lašve, ispod mosta koji se nalazi sa desne strane ceste, na ulazu u Karaulu. Ovdje su navodno donijeti poslije posljednjeg rata. Oba stećka su po obliku sanduci, izrađeni su od krečnjaka, te orijentisani u pravcu I-Z.



Slika 11. Stećci ispod mosta u Karauli (Foto: Ajna Muslimović)

---

<sup>98</sup> Ovaj podatak sam zabilježila u razgovoru sa mještanima.



Nekropola **Gaj**<sup>99</sup> se nalazi u zaseoku Gradina, sa lijeve strane ceste. Smještena je na samom ulazu u šumu zvanom Gaj, ispred kojeg se prostire livada zvana Luka. Ova nekropola se različito navodila u ranijoj literaturi: Gaj, Tenići,<sup>100</sup> Bile vode, izvor karaulske Lašve;<sup>101</sup> Luke, Karaula<sup>102</sup> i Gradina, Hatarići.<sup>103</sup> Obilaskom navedenih lokacija nije utvrđeno postojanje stećaka, međutim, s obzirom na njihovu blizinu i opis nekropole (podaci o broju i ukrasima stećaka se podudaraju) moguće je zaključiti da se pod navedenim toponimima krije lokacija istog lokaliteta. Posljednjom revizijom je ovdje evidentirano 7 stećaka (dva sljemenjaka, dvije ploče i tri sanduka). Ploče su izrađene od škrilje, dok su ostali spomenici od krečnjaka. Vjerovatno su služile kao postolja sljemenjacima. Orijentacija je različita: SJ, SI-JZ i I-Z. Svi spomenici (osim ploča) su pomjerani i prevrtani, jedan saduk je razbijen na dva dijela. Ukrašen je samo jedan sljemenjak, biljni motiv (drvo sa četiri grane) se nalazi sa jedne čone strane, sa suprotne strane se nalazi prikaz ljudske figure sa batinom u ruci – gonič stoke, jedna bočna strana je ukrašena lozom sa spiralnim završecima, dok se na suprotnoj strani navodno nalazio prikaz lova.<sup>104</sup> Na sljemenu je plastično izrađen polumjesec. Nekropola je u lošem stanju, okolo stećaka se nalazi smeće i drugi otpad, vidljivi su i tragovi loženja vatre.



Slika 12. Nekropola *Gaj*, Gradina (Foto: Ajna Muslimović)

---

<sup>99</sup> Miletić, 1988, 197.

<sup>100</sup> Radimsky, 1889, 60; Mazalić, 1957, 115-116; Miletić, 1988, 197; Lovrinović, 2007, 110

<sup>101</sup> Korošec, 1952, 25.

<sup>102</sup> Kreševljaković, 1989, (br. 171)

<sup>103</sup> Lovrinović, 2007, 111.

<sup>104</sup> Mazalić, 1957, 116.

Lokalitet **Selište**<sup>105</sup> nalazi se u mjestu Šešići, smješten na platou udaljenom oko 780 m od lijeve strane ceste. Ovdje se nalazi jedan stećak, po obliku sljemenjak. Jedna strana mu je obrasla šibljem, na njoj se nalaze motivi polumjeseca i polujabuke. Izrađen je od krečnjaka, obrada je srednje kvalitete.



Slika 13. Usamljeni stećak, lokalitet *Selište* (Foto: Ajna Muslimović)

### 3.1.3. Goleš

Mjesto Goleš se nalazi jugozapadno od Turbeta, na udaljenosti od oko 6 km. Ovdje su evidentirane tri nekropole sa stećcima, od kojih jedna broji samo jedan stećak. Druge dvije nekropole su znatno veće i smještene su u Gornjoj Trebeuši, neposredno uz cestu.

Nekropola **Lisičje groblje**<sup>106</sup> nalazi se na brežuljku obraslom drvećem, smještenom 30-tak metara iznad puta koji vodi prema Donjem Vakufu, u naselju Gornja Trebeuša. Nikola Lovrinović navodi da je moguće da se ova nekropola naziva i Grčko greblje,<sup>107</sup> dok je Esad Zolota naziva

---

<sup>105</sup> Kreševljaković, 1989 (br. 169).

<sup>106</sup> Miletić, 1988, 201.

<sup>107</sup> Lovrinović, 2007, 111.

Pirovištem.<sup>108</sup> Kroz samu nekropolu prolazi šumski put, koji je neminovno bio jedan od razloga njenog oštećenja. To se vidi na osnovu stećaka ugrađenih u trup puta, kao i jednom stećku odsječenom sa suprotne strane puta. Pored nekropole se nalazi napušteni objekat sa dosta smeća koje se rasprostire i na nekropoli. Jasno je da su stećci naknadno pomjerani i prevrtani, te obrasli mahovinom i šibljem.

Šefik Bešlagić ovdje navodi postojanje 34 stećka,<sup>109</sup> što preuzima i Nada Miletić u AL BiH.<sup>110</sup> Revizijom je zabilježeno 18 stećaka, od kojih su zastupljeni oblici: sljemenjak (6 stećaka od kojih dva imaju postolje), sanduk (6 stećaka), ploča (3 stećka) i neutvrđeni oblici (sanduk ili ploča - 3 stećka). Materijal za izradu je različit: krečnjak, sedra i škrilja. Ukrašen je na svega dva sljemenjaka. To su dva plastična polumjeseca smještena na sljemenu, međutim, Šefik Bešlagić navodi postojanje i drugih ukrasa: arkade, jabuke i krsta - rozete.<sup>111</sup> Obrada je većinom srednje kvalitete, ali ima i solidnih primjeraka. Orijehtacija je I-Z sa odstupanjima ka SI-JZ.



Slika 14. Nekropola *Lisičje groblje* (Foto: Ajna Muslimović)

---

<sup>108</sup> Zolota, 2017, 45.

<sup>109</sup> Bešlagić, 1967, 60; Bešlagić, 1971, 143.

<sup>110</sup> Miletić, 1988, 201.

<sup>111</sup> Bešlagić, 1967, 60; Bešlagić, 1971, 143.

Nekropola **Palića luka**<sup>112</sup> nalazi se u mjestu Gornja Trebeuša (preko puta džamije) sa lijeve strane ceste koja vodi prema Donjem Vakufu. Paola Korošec je opisuje prema lokaciji kao *Goleš, nekropola zapadno od željezničke stanice*,<sup>113</sup> dok je Šefik Bešlagić i Nada Miletić nazivaju Grčko Groblje.<sup>114</sup> Nekropola je smještena na niskom nasipu, koji se pruža paralelno sa rijekom Lašvom i prema zapadu prelazi u ravnicu. Orijentacija stećaka je I-Z, sa odstupanjima u pravcu SI-JZ. Na samoj nekropoli se odlaže građevinski otpad (Slika 15), te je nekoliko stećaka zatrpano. Najveći dio nekropole je smješten na nasipu koji je zarastao u šiblje i granje, a ostatak se nalazi na ravnici zapadno od nasipa (Slika 16) .

Paola Korošec ovdje navodi postojanje 41 stećka,<sup>115</sup> Muhamed Kreševljaković ih navodi 35,<sup>116</sup> a Šefik Bešlagić 32, što preuzima i Nada Miletić u AL BiH.<sup>117</sup> Danas se ovdje nalazi 27 stećaka, u obliku ploče (16 stećaka) i sanduka (11). Materijal od kojeg su izrađeni je različit: krečnjak, škrilja, pješčar i sedra. Najbolje su očuvane ploče od škrilje, koje su nekada služile kao postolja sljemenjacima kojih sada nema. Obrada je u prosjeku srednja, ukrasa nema.



Slika 15. Građevinski otpad na nekropoli (Foto: Ajna Muslimović)

---

<sup>112</sup> Miletić, 1988, 200.

<sup>113</sup> Korošec, 1952, 25.

<sup>114</sup> Bešlagić, 1967, 60; Miletić, 1988, 200.

<sup>115</sup> Korošec, 1952, 25.

<sup>116</sup> Kreševljaković, 1989, (br. 175).

<sup>117</sup> Bešlagić, 1971, 143; Miletić, 1988, 200.



Slika 16. Zapadni dio nekropole (Foto: Ajna Muslimović)

Usamljeni stećak nalazi se na lokaciji „**Pod Megarom**“<sup>118</sup> smještenoj sa desne strane ceste koja vodi u Goleš, u blizini pravoslavnog groblja. Muhamed Kreševljaković ovu lokaciju naziva „*kod kamena*“.<sup>119</sup> Stećak se nalazi na strmoj padini, obrasloj šumom. Po obliku je sanduk, srednje obrade i oštećene površine (jedan dio nedostaje). Izrađen je od krečnjaka, nema ukrasa. Orijentisan je u pravcu SI-JZ. Spomenik je III. kategorije.<sup>120</sup>



Slika 17. Usamljeni stećak „*pod Megarom*“ (Foto: Ajna Muslimović)

---

<sup>118</sup> Zolota, 2017, 62.

<sup>119</sup> Kreševljaković, 1989, (br. 176).

<sup>120</sup> Isto.

#### 3.1.4. Turbe

Mjesto Turbe se nalazi 7 km zapadno od Travnika. Smješteno je u dolini rijeke Lašve, ispod planine Vlašić, na magistralnoj cesti M5 koja vodi prema Donjem Vakufu. Revizijom terena ovdje su konstatovane četiri nekropole: Ljubica brdo, Crkvina, Brijegovi i Šumarija, međutim ranije ih je bilo više.

Nekropola **Ljubica brdo**<sup>121</sup> pripisuje se zaseoku Varošluk, a smještena je na planini Radalj u blizini srednjovjekovnog grada Toričana, udaljena oko 100 m na jugoistok. Stanje na nekropoli je loše, svi stećci su pomjerani i prevrtani, obrasli niskim rastinjem i mahovinom. Izrađeni su od krečnjaka i škrilje sa dosta primjese željezne rude (Slika 19). Paola Korošec ovdje navodi 12 stećaka, u obliku sanduka i sarkofaga,<sup>122</sup> a isti broj preuzima i Nada Miletić u AL BiH,<sup>123</sup> dok je Muhamed Kreševljaković zabilježio svega 5 stećaka.<sup>124</sup> Obilaskom nekropole utvrđeno je postojanje 10 stećaka, od kojih je 7 sanduka, 2 ploče i 1 sljemenjak. Svi stećci su izrađeni od škrilje, osim sljemenjaka, koji je izrađen od krečnjaka. Obrada je srednje kvalitete, bez ukrasa ili ornamenata. Paola Korošec misli da je ova nekropola pripadala gradu Toričanu i da su se ovdje pokopavali dvorjani, kao i ostali stanovnici grada (osim viših dostojanstvenika i samog gospodara, koji su pokopani na Crkvini).<sup>125</sup> Nekropola je III. kategorije.<sup>126</sup>

---

<sup>121</sup> Miletić, 1988, 202.

<sup>122</sup> Korošec, 1952, 380.

<sup>123</sup> Miletić, 1988, 202.

<sup>124</sup> Kreševljaković, 1989, (br. 150).

<sup>125</sup> Korošec, 1952, 380.

<sup>126</sup> Kreševljaković, 1989, (br.150).



Slika 18. Prevrnuti sljemenjak (Foto: Ajna Muslimović)



Slika 19. Sanduk od škrilje sa primjesom željezne rude (Foto: Ajna Muslimović)

Nekropola na **Crkvini**<sup>127</sup> u Turbetu nalazi se na glavici obrasloj šumom, smještenoj sa desne strane, iznad ceste koja vodi prema Donjem Vakufu. Na ovom arheološkom lokalitetu postoji kontinuitet od neolita i eneolita, preko ranorimske nekropole i kasnoantičkog mauzoleja sve do kasnog srednjeg vijeka.<sup>128</sup>

---

<sup>127</sup> Miletić, 1988, 196.

<sup>128</sup> Isto.

Paola Korošec 50-tih godina navodi postojanje 3 stećka,<sup>129</sup> međutim, ranije ih je bilo znatno više.<sup>130</sup> Ovakvo stanje pokazuje da je ova nekropola uništena dosta brže nego većina ovdje navedenih nekropola. Razlog za to bi mogla biti i činjenica da je ovdje nakon uništenja mauzoleja naknadno izgrađena pravoslavna crkva, i to u više navrata, kao i razna prekopavanja i druge aktivnosti vršene na ovom mjestu. Ovaj lokalitet je nakon posljednjeg rata miniran, da bi 2004. godine bio proglašen nacionalnim spomenikom BiH.<sup>131</sup>

Sljemenjak sa postoljem i arkadama stoji iza crkve, izrađen je od krečnjaka sa ukrasom arkada sa svih strana. Obrada je solidna, ali je površina dijelom oštećena (jedan dio nedostaje). Ovaj spomenik bi pripadao bosanskom tepčiji Batalu, a ispod njega se nalazi grobnica u kojoj je tepčija bio sahranjen i u kojoj je pronađena ploča sa imenom pokojnika.<sup>132</sup> Drugi sljemenjak se nalazi zapadno od prvog, prevrnut i dijelom utonuo. Nema ukrasa niti postolja, izrađen je od krečnjaka. Sanduk sa ukrasom polumjeseca koji navode raniji istraživači nije pronađen.<sup>133</sup>



Slika 20. Batalov stećak, lokalitet *Crkvina* u Turbetu (Foto: Ajna Muslimović)

---

<sup>129</sup> Korošec, 1952, 378.

<sup>130</sup> Korošec, 1952, 378-379; Bešlagić, 1971, 142-143.

<sup>131</sup> [http://old.kons.gov.ba/main.php?id\\_struct=6&lang=1&action=view&id=2531](http://old.kons.gov.ba/main.php?id_struct=6&lang=1&action=view&id=2531) (pristupljeno 25.05.2023.)

<sup>132</sup> Truhelka, 1915, 369.

<sup>133</sup> Bešlagić, 1971, 143.



Nekropola **Brijegovi**<sup>134</sup> nalazi se u naselju Obišenjok, na duguljastom brežuljku smeštenom pored prilaznog puta sa lijeve strane. Nekropola se prostirala na dva posjeda sve do 2021. g. kada je odlukom Kantonalnog zavoda za urbanizam Bugojno, a u sklopu arheoloških istraživanja koje je vodio Zavičajni muzej,<sup>135</sup> grupa od četiri stećka premještena na ostatak nekropole. Šefik Bešlagić ovdje navodi postojanje 12 stećaka,<sup>136</sup> što preuzima i Nada Miletić,<sup>137</sup> dok ih Muhamed Kreševljaković navodi 11.<sup>138</sup> Revizijom terena pronađeno je svih 12 stećaka, od kojih su najbrojniji sanduci (8 primjeraka) dok su ploče i sljemenjaci sa postoljem zastupljeni sa po 2 primjerka. Ranije stanje je bilo: 10 sanduka, ploče i sljemenjaci po 1.<sup>139</sup> Materijal za izradu stećaka je različit: škrilja, krečnjak i konglomerat. Orijehtacija je S-J, sa odstupanjem u pravcu SZ-JI. Spomenici su srednje kvalitetne obrade i nemaju ukrasa. Trenutno su u lošem stanju, nekoliko ih je razbijeno i oštećeno. Svi stećci su recentno, od strane nepoznate osobe, numerisani plavim sprejem (Slika 19). Nekropola je III. kategorije.<sup>140</sup> Prilikom gradnje prilaznog puta 1983. g. na ovom lokalitetu su pronađeni ostaci starije građevine, za koju se pretpostavlja da je crkva.<sup>141</sup>



Slika 21. Uništavanje stećaka (Foto: Ajna Muslimović)

---

<sup>134</sup> Miletić, 1988, 196.

<sup>135</sup> Informaciju sam dobila od voditelja iskopavanja.

<sup>136</sup> Bešlagić, 1967, 57; Bešlagić, 1971, 142.

<sup>137</sup> Miletić, 1988, 196.

<sup>138</sup> Kreševljaković, 1989, (br. 109)

<sup>139</sup> Bešlagić, 1967, 57; Bešlagić, 1971, 142.

<sup>140</sup> Kreševljaković, 1989, (br. 109)

<sup>141</sup> Isto.



Slika 22. Nekropola *Brijegovi*, Obišenjok (Foto: Ajna Muslimović)

Nekropola pored zgrade **Šumarije**<sup>142</sup> nalazi se sa desne strane ceste koja vodi iz Travnika prema Donjem Vakufu. Vaclav Radimsky ovdje navodi 75 stećaka,<sup>143</sup> što preuzima i Mihovil Mandić.<sup>144</sup> Paola Korošec 50 – tih godina navodi postojanje 12 stećaka (plus 26 amorfnih spomenika),<sup>145</sup> kao i Muhamed Kreševljaković,<sup>146</sup> dok ih kasnije Šefik Bešlagić i Nada Miletić navode 38.<sup>147</sup> Revizijom terena konstantovano je postojanje 14 stećaka. Različiti podaci se javljaju i kod navoda oblika stećaka, tako Muhamed Kreševljaković navodi 10 sanduka, 1 sljemenjak i 1 amorfnu obliku,<sup>148</sup> dok Šefik Bešlagić navodi 33 sanduka i 5 sljemenjaka,<sup>149</sup> što preuzima i Nada Miletić u AL BiH.<sup>150</sup>

Danas je moguće utvrditi postojanje: 8 sanduka, 4 ploče, 1 sljemenjaka i 1 stećka neutvrđenog oblika (sanduk ili sljemenjak). Većina ih je smještena na brežuljku između zgrade i

---

<sup>142</sup> Miletić, 1988, 205.

<sup>143</sup> Radimsky, 1889, 60.

<sup>144</sup> Mandić, 1931, 31.

<sup>145</sup> Korošec, 1952, 377.

<sup>146</sup> Kreševljaković, 1989, (br. 108).

<sup>147</sup> Bešlagić, 1967, 56; Bešlagić, 1971, 142; Miletić, 1988, 205.

<sup>148</sup> Kreševljaković, 1989, (br. 108).

<sup>149</sup> Bešlagić, 1967, 56; Bešlagić, 1971, 142

<sup>150</sup> Miletić, 1988, 205.

ceste, svi su pomjerani. Ostatak stećaka se nalazi na potezu livade prema zapadu, gdje je smješten i izdvojeni sljemenjak. Posljednji stećak se nalazi na istom potezu ali izvan dvorišta zgrade Šumarije, u bašti, iza caffè bara Tabasco. Spomenici su orijentisani u pravcu I-Z, sa odstupanjem SI-JZ i SZ-JI. Obrada je srednja. Materijal je različit, pješčar je najzastupljeniji, zatim krečnjak i konglomerat. Nemaju ukrasa niti natpisa.

Na osnovu ranijih podataka, a i sadašnjeg rasporeda stećaka, moguće je zaključiti da se ovdje nekada nalazila mnogo veća nekropola, koja se rasprostirala od mezarja Mramorje na sjeveru do Šumarije na jugoistoku i caffè bara Tabasco na zapadu. Veliki dio stećaka je uništen tokom gradnje ceste Travnik – Jajce, kao i obližnjih objekata. Spomenik je III. kategorije.<sup>151</sup>



Slika 23. Nekropola pored zgrade Šumarije (Foto: Ajna Muslimović)

---

<sup>151</sup> Kreševljaković, 1989, (br. 108).



Slika 24. Ostatak nekropole (Foto: Ajna Muslimović)

#### 3.1.5. Korićani

Korićani su selo smješteno na Vlašiću, na platou omeđenom Ugrom i Ilomskom. Smješteni su na 1150 m do 1200 m nadmorske visine. Danas su podijeljeni na Donje Korićane, koji pripadaju Republici Srpskoj i Gornje Korićane, koji pripadaju Federaciji Bosne i Hercegovine. Po jedan lokalitet je zabilježen u oba entiteta, smješteni su u sklopu katoličkog groblja (Koš) i u blizini kužnog groblja (Tuk).

Nekropola **Kužno groblje** nalazi se u mjestu Donji Korićani, na ravnici udaljenoj oko 230 m od desne strane puta. Smještena je pored novijeg spomenika u obliku križa, koji nosi natpis „kužno groblje“. Nekropola nije navedena u ranijoj literaturi. Ovdje se nalazi 5 stećaka u obliku sanduka, od kojih su četiri izrađena od krečnjaka, a jedan od konglomerata. Orijentacija spomenika je različita: S-J, I-Z, sa odstupanjem u pravcu SZ-JI. Spomenici nemaju ukrasa niti natpisa. Kvaliteta obrada je srednja, stanje očuvanosti je srednje do loše. Nekoliko spomenika je zaraslo u nisko rastinje i grmlje.



Slika 25. Nekropola *Kužno groblje*, Donji Korićani (Foto: Ajna Muslimović)

Nekropola **Koš**<sup>152</sup> nalazi se u mjestu Gornji Korićani, u sklopu aktivnog katoličkog groblja, smještenog uz cestu. Muhamed Kreševljaković ovdje navodi 8 stećaka (1 ploča i 7 sanduka),<sup>153</sup> međutim, danas su sačuvana svega 3 stećka (1 ploča i 2 sanduka). Spomenici su u lošem stanju, dosta utonuli i oštećeni. Površina im je prekrivena mahovinom, izrađeni su od konglomerata i krečnjaka. Obrada je srednje kvalitete, nemaju ukrasa. Orijentisani su u pravcu S-J i SZ-JI. Spomenici su vremenom pomjerani da bi se napravilo mjesta za nove ukope. Spomenik je III. kategorije.<sup>154</sup>

---

<sup>152</sup> Kreševljaković, 1989, (br. 210)

<sup>153</sup> Isto.

<sup>154</sup> Isto.



Slika 26. Koš, Gornji Korićani (Foto: Ajna Muslimović)

### 3.1.6. Vitovlje

Vitovlje je naseljeno mjesto smješteno na obroncima Vlašića, udaljeno oko 13 km na sjeverozapad od Travnika. Ovdje su zabilježene dvije nekropole sa stećcima: Dukati i Kajin Kamen, obje od ranije poznate u literaturi.<sup>155</sup>

Nekropola **Dukati**<sup>156</sup> nalazi se u istoimenom zaseoku, u sklopu aktivnog pravoslavnog groblja, smještenog sa desne strane ceste, na uzvišenju. Stećci zauzimaju centralni i najviši dio groblja. Šefik Bešlagić ovdje navodi 25 stećaka (22 sanduka i 3 sljemenjaka),<sup>157</sup> što preuzima i Nada Miletić u AL BiH,<sup>158</sup> dok ih Muhamed Kreševljaković spominje 20 od čega su 15 sanduci, 3 ploče i 2 sljemenjaka.<sup>159</sup> Revizijom terena utvrđeno je postojanje 28 stećaka (20 sanduka, 6 ploča i 2 sljemenjaka).

---

<sup>155</sup> Miletić, 1988, 197; Miletić, 1988, 200.

<sup>156</sup> Miletić, 1988, 197.

<sup>157</sup> Bešlagić, 1967, 57; Bešlagić, 1971, 110.

<sup>158</sup> Miletić, 1988, 197.

<sup>159</sup> Kreševljaković, 1989, (br. 203).

Većina stećaka nalazi se u veoma lošem stanju, utonuli su, prekriveni travom i mahovinom. Materijal od kojeg su izrađeni je različit: konglomerat, krečnjak i pješar. Upravo ovo je razlog zašto se dosta stećaka osipa i raspada. Orijentisani su u pravcu I-Z i SZ-JI, sa dva izuzetka S-J. Samo jedan sljemenjak je ukrašen sa bočne strane motivom polujabuke. On se nalazi na najistočnijem dijelu nekropole. Nekropola je III. kategorije.<sup>160</sup>



Slika 27. Nekropola *Dukati* na pravoslavnom groblju (Foto: Ajna Muslimović)

Nekropola **Kajin kamen**<sup>161</sup> smještena je u blizini istoimenog zaseoka, udaljenog oko 2 km zapadno od Vitovlja. Nalazi se na visoravni i kroz sredinu joj prolazi nedavno izgrađeni dalekovod. Ovom prilikom su neki stećci pomjereni i prevrnuti. U okolini se nalazi smeće, kao i srušene i napuštene kuće. Većina stećaka je prekrivena mahovinom, te je zarasla u nisko grmlje i šiblje. Za ovu nekropolu se veže predaja o Kaji ili Katki, kćerki vojvode Dobrote, koja je ovdje sa svojim zaručnikom Pavlom Pokrajčićem ubijena i pokopana. Naime, ovdje su ih dočekali i ubili stanovnici Karaule, koji su htjeli da se ona uda za njihovog plemića.<sup>162</sup> Šefik Bešlagić ovdje navodi 9

---

<sup>160</sup> Isto.

<sup>161</sup> Miletić, 1988, 200.

<sup>162</sup> Kreševljaković, 1989, (br. 202).

stećaka,<sup>163</sup> što preuzima i Nada Miletić u AL BiH,<sup>164</sup> dok ih Muhamed Kreševljaković navodi 3.<sup>165</sup> Revizijom je utvrđeno postojanje 9 stećaka (5 sljemenjaka i 4 sanduka).

Stećci su izrađeni od konglomerata i krečnjaka. Orijentisani su različito: I-Z i S-J, sa jednim odstupanjem u pravcu SZ-JI. Stećci su solidno obrađeni i dobro su očuvani. Na nekropoli se izdvaja jedan veliki sljemenjak (Slika 27), dimenzija: 166 cm (dužina), 62 cm (širina) i 160 cm (visina). Spomenik je prevrnut, ali je na bočnoj strani vidljiv ukras – plastični polumjesec okrenut prema dolje i ispod njega mali križ koji liči na stilizovanu figuru čovjeka sa raširenim rukama. U ovoj figuri Bešlagić vidi stilizovanu biljku, koja podsjeća na ljudsku figuru,<sup>166</sup> što navodi i Kreševljaković<sup>167</sup>, dok Nada Miletić piše jednostavno - krst.<sup>168</sup> Nekropola je III. kategorije.<sup>169</sup>



Slika 28. Nekropola *Kajin kamen* (Foto: Ajna Muslimović)

---

<sup>163</sup> Bešlagić, 1967, 57; Bešlagić, 1971, 110.

<sup>164</sup> Miletić, 1988, 200.

<sup>165</sup> Kreševljaković, 1989, (br. 202).

<sup>166</sup> Bešlagić, 1967, 57.

<sup>167</sup> Kreševljaković, 1989, (br. 202).

<sup>168</sup> Miletić, 1988, 200.

<sup>169</sup> Kreševljaković, 1989, (br. 202).





Slika 29. Sljemenjak sa ukrasom (Foto: Ajna Muslimović)

### 3.1.7. Mudrike

Mudrike su naseljeno mjesto u općini Travnik, nalaze se na Vlašiću, udaljene oko 12 km sjeverozapadno od Travnika. Na ovom području, u zaseoku Jasikovac, zabilježena je samo jedna nekropola sa stećcima.

Nekropola u **Jasikovcu** udaljena je 1.3 km od glavne ceste, u pravcu sjevera. Smještena je na maloj visoravni koja je okružena šumom. Jedan stećak je izdvojen i nalazi se na istom potezu, oko 60 m ispred ostatka nekropole. Nekropola nije evidentirana u ranijoj literaturi. Ovdje se nalazi 5 stećaka (3 sanduka i 2 ploče). Svi stećci su orijentisani u smjeru I-Z. Izrađeni su od krečnjaka i konglomerata. Nemaju ukrasa ili natpisa. Obrada im je srednja, a stanje očuvanosti je srednje do loše. Nekropola je III. kategorije.<sup>170</sup>

---

<sup>170</sup> Kreševljaković, 1989, (br. 202).



Slika 30. Nekropola u *Jasikovcu* (Foto: Ajna Muslimović)

## 3.2. Nekropole biljanske regije

Biljanska regija obuhvata područje toka rijeke Bile kao i širi teritorij omeđen Vlašićem na sjeveru i Vilenicom na jugu, te prevojem Ovnak na istoku. Na ovom prostoru pronađeno je 16 nekropola sa stećcima. Odlike ove regije su: veliki broj krstača, veliki broj srednjovjekovnih sarkofaga od muljike, veći broj arhitektonskih ukrasa, nedostatak figuralnih prikaza.

### 3.2.1. Dub

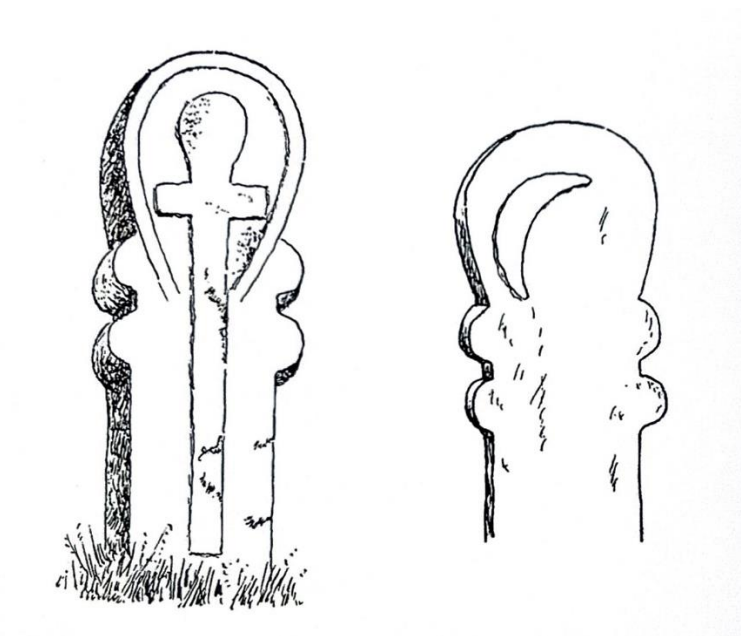
Selo Dub se nalazi u podnožju Vlašića, udaljeno je 8 km na sjever od Travnika. Ovdje se u sklopu mezarja nalazila krstača koja je uništena nakon posljednjeg rata. Trenutno je sačuvano samo postolje krstače u obliku ploče, izrađeno od krečnjaka. Orijeentisana je u pravcu I-Z. Krstača je bila visoka 1,72 m i široka 0,72 do 0,77 m.<sup>171</sup> Na istočnoj strani se nalazio križ za zaokruženim gornjim krakom, a na zapadnoj se nalazio polumjesec okrenut prema jugu.<sup>172</sup> Ovdje su franjevci iz samostana u Gučoj Gori govorili misu kojoj bi prisustvovali ljudi iz cijelog kraja, koji bi ovdje dolazili pješice, na drugi dan Duhova. Muslimani koji bi se zatekli u radu bi za to vrijeme sjedili i čekali da se završi misa. Navodno bi sveštenicima posuđivali i sto za obavljanje obreda, kako ga ovi ne bi morali nositi iz daleka.<sup>173</sup>

---

<sup>171</sup> Kreševljaković, 1989, (br. 187).

<sup>172</sup> Mazalić, 1957, 108.

<sup>173</sup> Lovrenović, Lovrenović, 2022, 250.



Slika 31. Dub istočna strana (lijevo) i zapadna strana (desno) (Izvor: I. Lovrinović i J. Lovrinović, 2022, 250)

### 3.2.2. Mehurić

Mehurić je naseljeno mjesto u općini Travnik, udaljeno 8,5 km na sjeveroistok od Travnika. Revizijom terena na ovom mjestu utvrđeno je postojanje jedne nekropole sa stećcima koja se nalazi u selu Fazlići, u kojem su ranije postojala još dva ovakva lokaliteta. Selo je smješteno na srednjem dijelu sjevernog toka rijeke Bile i južnog toka rijeke Jasenice. U kanjonu iste rijeke nalaze se ostaci srednjovjekovnog grada Vrbenca.<sup>174</sup>

Nekropola **Mašeti**<sup>175</sup> u Fazlićima nalazi se na izduženom brijegu ispod sela, locirana neposredno pored puta (Slika 32). Tri stećka sa ove nekropole smještena su u dvorištu privatne kuće, u samom selu, pored istog puta (Slika 33), dok su dva stećka donesena u dvorište Zavičajnog muzeja u Travniku. Ovaj lokalitet je prvi zabilježio Šefik Bešlagić koji ovdje navodi postojanje 27

<sup>174</sup> Fekeža – Martinović, 2016, 2.

<sup>175</sup> Miletić, 1988, 202.

stećaka (4 sljemenjaka i 23 sanduka),<sup>176</sup> što bilježi i Nada Miletić u AL BiH.<sup>177</sup> Kada Muhamed Kreševljaković obilazi ovu nekropolu, on navodi da je jako devastirana i spominje svega 12 stećaka (1 ploča, 4 sljemenjaka i 8 sanduka).<sup>178</sup> U periodu 2009-2012. g. na ovom lokalitetu su obavljena arheološka iskopavanja pod vodstvom Lidije Fekeže – Martinović, te su evidentirana 21 ili 23 spomenika (1 ploča, 2 postamenta, 2 sanduka, 14 sljemenjaka i 4 uništena spomenika).<sup>179</sup> Revizijom bi ovoj nekropoli pripadalo 26 spomenika (14 sljemenjaka, 4 ploče, 2 postolja i 6 sanduka).<sup>180</sup>

Orijentacija spomenika je različita: I-Z (najzastupljenija), zatim S-J, SI-JZ i SZ-JI. Većina spomenika je pomjerana i ne nalazi se u prvobitnom položaju, što je najveći uzrok ovakvog stanja. Većina spomenika je solidno izrađena, ali je očuvanost srednja do loša. Sedam stećaka je ukrašeno arkadama i ima izvučen krov, što im daje oblik tipičnog srednjobosanskog sljemenjaka.<sup>181</sup> Svi spomenici su izrađeni od krečnjaka. Arheološkim iskopavanjima je otvoreno 7 sondi u kojima je pronađeno 7 ukopa u zemljanim rakama i 3 ukopa u kamenim sanducima, otkrivenim na južnom dijelu terena, gdje nije bilo stećaka. Položaj skeleta je ukazivao na sahranjivanje u groblju na redove, a prisustvo miješane zemlje da ih je nekada bilo više.<sup>182</sup>

Na južnoj strani nekropole i danas se mogu vidjeti dva sarkofaga (za odrasle i za djecu), smještena na padini brežuljka (Slika 34). Za ovu nekropole se veže običaj tokom kojeg bi mještani, prilikom suše, vadili kosti ispod stećaka i potapali ih u vodu, dok kiša ne bi počela padati, nakon čega bi ih vraćali na prvobitno mjesto. Spomenik je III. kategorije.<sup>183</sup>

---

<sup>176</sup> Bešlagić, 1967, 62; Bešlagić, 1971,

<sup>177</sup> Miletić, 1988, 202.

<sup>178</sup> Kreševljaković, 1989, (br. 85).

<sup>179</sup> Fekeža – Martinović, 2016, 263.

<sup>180</sup> Potrebno je naglasiti da je nekoliko spomenika jako oštećeno ili utonulo, te nije moguće sa sigurnošću utvrditi njihove oblike.

<sup>181</sup> Bujak, 2018, 67.

<sup>182</sup> Fekeža – Martinović, 2016, 264.

<sup>183</sup> Kreševljaković, 1989, (br. 85).



Slika 32. Nekropola *Mašeti* u Fazlićima (Foto: Ajna Muslimović)



Slika 33. *Mašeti* – stećci u dvorištu kuće (Foto: Ajna Muslimović)



Slika 34. Sarkofag od laporastog krečnjaka (Foto: Ajna Muslimović)

### 3.2.3. Maline

Maline ili Maljine su naseljeno mjesto u općini Travnik, smješteno 7 km jugoistočno od centra Travnika. Ovdje su evinetrirana dva lokaliteta sa stećcima, jedan u Podstinju, drugi u sklopu katoličkog groblja, oba od ranije poznata u literaturi.<sup>184</sup>

Nekropola u **Podstinju**<sup>185</sup> smještena je pored seoskog puta, na blagom uzvišenju, okružena šumom sa tri strane. Udaljena je oko 160 m zračne linije od glavne ceste koja vodi u Mehurić. Nekropolu spominje Muhamed Kreševljaković, te navodi postojanje 4 stećka,<sup>186</sup> koliko ih ima i danas. Po obliku su zastupljeni: 2 sljemenjaka (jedan sa postoljem), 1 sanduk sa postoljem i 1 ploča. Stećci su solidno obrađeni, dok stanje nekropole nije najbolje. Ploča je razbijena, stećci dijelom utonuli i nageti, prekriveni lišćem i mahovinom. Svi su izrađeni od krečnjaka i orijentisani

---

<sup>184</sup> Kreševljaković, 1989, (br. 192); Korošec, 1952, 387.

<sup>185</sup> Kreševljaković, 1989, (br. 192).

<sup>186</sup> Isto.

u pravcu SZ-JI. Samo jedan spomenik ima ukras, radi se o sanduku ukrašenom motivom arkada, po jedna sa uže i po dvije sa bočnih strana.




Slika 35. Nekropola *Dubače*, Podstinje (Foto: Ajna Muslimović)

Ostaci druge nekropole u Malinama nalaze se u sklopu aktivnog **katoličkog groblja**. Ovdje je Paola Korošec zabilježila pet srednjovjekovnih spomenika u obliku sanduka sa postoljem ili ploče.<sup>187</sup> Danas se ovdje nalazi samo jedan spomenik, smješten na centralnom dijelu groblja, u obliku sanduka sa postoljem. Izrađen je od konglomerata i solidne je obrade. Nema ukrasa, orijentisan je u pravcu SI-JZ.

---

<sup>187</sup> Korošec, 1952, 387.





Slika 36. Katoličko groblje u Malinama (Foto: Ajna Muslimović)

#### 3.2.4. Han Bila

Han Bila je naseljeno mjesto, udaljeno 9 km sjeveroistočno od Travnika. Smješteno je u dolini rijeke Bile, pritoke Lašve. Na ovom području je ranije zabilježeno<sup>188</sup> više nekropola sa stećcima: Podovi, Glavica, Kraban, Brajkovići ali su sve, osim one u Brajkovićima, uništene. Na Glavici su 2011. i 2012. godine izvršena arheološka iskopavanja prilikom kojih je pronađeno 8 sarkofaga. Godine 1950. Irma Čremošnik je na poziv došla na Glavicu gdje je zatekla ranije otvaran sarkofag u kojem je pronađena skupocjena kapa *scuffia* i pet novčića, kapa je datirana u 15. ili 16. stoljeće. Naknadno su na istom lokalitetu pronađena još 3 sarkofaga.<sup>189</sup>

Nekropola u **Brajkovićima**<sup>190</sup> nalazi se u sklopu katoličkog groblja pod nazivom *Bogduša*. Groblje je i danas aktivno, pa su mnogi stariji spomenici (stećci i križevi) zapostavljeni, utonuli ili opkoljeni novim, modernim spomenicima. Ovo groblje je od iznimne važnosti, prvenstveno jer se ovdje, prema ranijim autorima, nalaze krstače iz najranije faze, koje su karakteristične za biljansku

---

<sup>188</sup> Evans, 1972, 161 – Podovi; Čremošnik, 1952, 111-120 – Glavica; Knežević, 1870, 110 – Kraban; Korošec, 1952, 387 – Brajkovići.

<sup>189</sup> Čremošnik, 1952, 111-120; Fekeža – Martinović, 2015, 267-269.

<sup>190</sup> Miletić, 1988, 195.

regiju (podvlašićki dio).<sup>191</sup> Također, na ovom groblju, osim krstača, nalazimo i 5 stećaka u obliku sanduka (3), ploče (1) i sljemenjaka sa postoljem (1), koliko ih navodi i Šefik Bešlagić, iako ne spominje ploču, već bilježi 4 sanduka i 1 sljemenjak.<sup>192</sup> Paola Korošec ovdje navodi 2 sanduka i 1 sljemenjak.<sup>193</sup> Izradom i ljepotom ističe se sljemenjak koji je klesan iz jednog dijela i ukrašen je motivom arkada (po jedna sa čeonih i po dvije sa bočnih strana). Orijentisan je u pravcu SZ-JI. Izrađen je od krečnjaka.

Na ovom groblju danas se nalaze 22 krstače, Paola Korošec ih navodi kao 24 veće i nekoliko manjih (ovdje su pobrojani i mlađi križevi),<sup>194</sup> dok ih Šefik Bešlagić bilježi svega 4.<sup>195</sup> Najzastupljeniji oblik ovih krstača je okrugla ili polukružna glava koja završava sa jednim ili dva para ramena i jednim ili dva para zubaca na koje se nastavlja dugi vrat spomenika.<sup>196</sup> Sve krstače su reljefno ukrašene, sa jedne (istočne) ili sa obje strane. Najzastupljeniji motivi su: polumjesec, rozeta ili svrtkasta rozeta, polujabuka, tordirana plastična vrpca i plastični križ (latinski ili grčki). Tri spomenika imaju natpis na bosanskoj ćirilici na osnovu kojeg je utvrđeno da pripadaju Žarku, Luki (sin Pavla Plavičića) i Pavlu Plavičiću.<sup>197</sup> Ranije je zabilježeno da su mještani uklanjali kosti starijih pokojnika kako bi na njihovo mjesto sahranili nove pokojnike. Tom prilikom je nekoliko reljefnih prikaza ili epitafa „izbrisano“ sa površine spomenika te su crnim slovima upisivani podaci o novom pokojniku.<sup>198</sup> Većina spomenika je orijentisana u pravcu I-Z ili sa blagim otklonom SZ-JI. Svi su izrađeni od krečnjaka i solidno su obrađeni.

Najzanimljiviji po dekoraciji i izradi bio bi spomenik koji pripada Pavlu Plavičiću sa natpisom *Se leži Pavao Plavičić, a piše Milivoi*.<sup>199</sup> Spomenik ima polukružnu glavu koja se završava sa dva para ramena, između i poslije kojih se nalazi po jedan par zubaca. Obrada je solidna, izrađen je od krečnjaka. Na sredini istočne strane nalazi se plastični križ sa tordiranim donjim krakom. Polukružna glava je plastično zaokružena, a ukras se završava tordiranim osloncima. Zapadna strana je ukrašena usječenim krugom sa svrtkastom rozetom. Ispod se nalazi

---

<sup>191</sup> Lovrenović, Lovrenović, 2022, 282; Bujak, 2018, 112.

<sup>192</sup> Bešlagić, 1967, 62; Bešlagić, 1971, 144.

<sup>193</sup> Korošec, 1952, 387.

<sup>194</sup> Korošec, 1952, 398.

<sup>195</sup> Bešlagić, 1967, 62; Bešlagić, 1971, 144.

<sup>196</sup> Mazalić, 1957, 108.

<sup>197</sup> Truhelka, 1894, 781-782.

<sup>198</sup> Lovrenović, Lovrenović, 2022, 282.

<sup>199</sup> Truhelka, 1894, 781.

plastični polumjesec (okrenut prema gore) sa zvijezdom. Sa strana spomenika stoje ramena koja prelaze u polujabuke/polulopte. Dimenzije križa su: dužina 132 cm, širina 71 cm i debljina cca 30 cm. Spomenik je II. kategorije.<sup>200</sup>



Slika 37. *Bogduša*, Brajkovići (Foto: Ajna Muslimović)

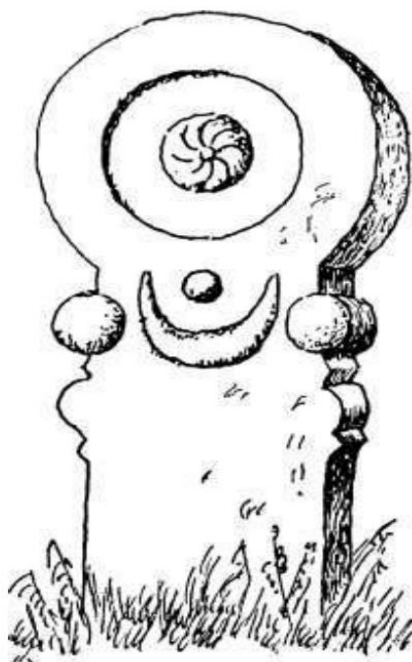
---

<sup>200</sup> Kreševljaković, 1989, (br. 63).



Slika 38. Nadgrobni spomenik Pavla Plavičića (istočna strana)

(Izvor: Mazalić, 1957, 108; Foto: Ajna Muslimović)



Slika 39. Nadgrobni spomenik Pavla Plavičića (zapadna strana)

(Preuzeto: Mazalić, 1957, 109; Foto: Ajna Muslimović)

### 3.2.5. Grahovčići

Grahovčići su naseljeno mjesto, udaljeno 12 km na sjeveroistoku od Travnika. Smješteni su u podnožju Vlašića, na granici općine Travnik sa Zenicom. Revizijom su ovdje zabilježene tri nekropole sa stećcima, od kojih se dvije nalaze u aktivnom katoličkom groblju (Vinišće i Šikalovo groblje), dok je preostala nekropola smještena na području zvanom Ovnak. Dvije nekropole su od ranije poznate u literaturi, dok to još nije utvrđeno za posljednju.

U sklopu katoličkog groblja pod nazivom **Vinišće** ili **Konjevičko groblje**<sup>201</sup> nalaze se ostaci nekropole sa srednjovjekovnim stećcima i starim križevima, koji ukazuju na kontinuitet ukopavanja na ovom području. Paola Korošec ovdje navodi 6 sljemenjaka i 3 križa,<sup>202</sup> dok Šefik Bešlagić navodi 12 stećaka (6 sljemenjaka, 1 sanduk i 5 krstača),<sup>203</sup> a Đoko Mazalić 10 stećaka (4 nišana, 4 sljemenjaka i 2 ploče).<sup>204</sup> Muhamed Kreševljaković ovdje bilježi 11 spomenika (4 sljemenjaka, 3 sanduka i 4 krstače).<sup>205</sup> Danas ovdje nalazimo 8 spomenika od kojih su 4 sljemenjaka (tri sa postoljem), 1 sanduk i 3 krstače. Orijentacija spomenika je S-J i I-Z. Svi su izrađeni od krečnjaka i većina je ukrašena. Motivi su: plastični polumjesec, polujabuka, arkade, križ i tordirana vrpca.

Jedna krstača ima natpis na bosanskoj ćirilici *Sie leži Mihojo Grahovčić prave vire rimske koji počteno hoćaše i Bogu se molaše i dobro knjigu znaše daj mu Bože duši da bude spasen.*<sup>206</sup> (Slika 39). Ovo je najljepši primjerak krstače na ovoj nekropoli, značajan likovno i paleografski. Upravo na ovom spomeniku jasno vidimo prelaz i stapanje dvaju kultura, srednjovjekovne bosanske (ukrasi sa stećaka) i nove osmanske (novi oblik i forma).<sup>207</sup> Glava spomenika je polukružne forme i završava sa dva para ramena. Na istočnoj strani se nalazi motiv križa koji završava tordiranom drškom, dok je glava sa obje strane polukružno omeđena plastičnim motivom polumjeseca. Zapadna strana je ukrašena plastičnim polumjesecom sa rogovima okrenutim ka jugu. Natpis je izveden asimetrično na lijevom dijelu spomenika, između horizontalnog i

---

<sup>201</sup> Miletić, 1988, 199.

<sup>202</sup> Korošec, 1952, 387, 399-400.

<sup>203</sup> Bešlagić, 1967, 63-65; Bešlagić, 1971, 144-145.

<sup>204</sup> Mazalić, 1957, 109-110.

<sup>205</sup> Kreševljaković, 1989, (br. 65).

<sup>206</sup> Truhelka, 1894, 781.

<sup>207</sup> Bujak, 2018, 53.

vertikalnog kraka križa.<sup>208</sup> Dimenzije spomenika su: dužina 161 cm, širina 54 cm i debljina 30 cm. Površina spomenika je oštećena struganjem prilikom njegovog hodočašćenja.<sup>209</sup>

Govoreći o ležećim oblicima stećaka, ovdje se izdvaja sljemenjak sa postoljem, klesan iz jednog dijela. Ukrašen je arkadama sa svih strana (po jedna arkada sa svake strane). Na užim stranama su izrađene i prečage koje tvore zabat, dok je krov spušten i prelazi strane spomenika. Na jednoj bočnoj strani nalazi se plastični polumjesec, a Kreševljaković navodi i motiv svrdla i kamena za njegovo oštrenje, koji danas nije vidljiv.<sup>210</sup> Spomenik je II. kategorije.<sup>211</sup>



Slika 40. *Vinišće* ili *Konjevičko groblje*, Grahovčići (Foto: Ajna Muslimović)

---

<sup>208</sup> Lovrenović, Lovrenović, 2022, 260.

<sup>209</sup> Kreševljaković, 1989, (br. 65).

<sup>210</sup> Kreševljaković, 1989 (br. 65-a).

<sup>211</sup> Isto.



Slika 41. Sljemenjak ukrašen arkadama (Foto: Ajna Muslimović)



Slika 42. Nadgrobni spomenik Mihoja Grahovčiča

(Izvor: Mazalić, 1957, 110; Foto: Ajna Muslimović)

Druga nekropola u Grahovčićima smještena je, kao i prethodna, u sklopu aktivnog katoličkog groblja pod nazivom **Šikalovo groblje**<sup>212</sup> (nazvano po istoimenoj porodici) ili Ivankovsko groblje. Groblje je smješteno pored puta, na veoma strmom terenu. Ovdje se, također, mogao vidjeti kontinuitet sahranjivanja, s obzirom da nalazimo nadgrobne spomenike u obliku ležećih stećaka i nešto mlađe spomenike izrađene u formi križa. Paola Korošec spominje postojanje samo 1 sanduka, Kreševljaković navodi 1 sanduk i 1 sanduk ili sljemenjak, dok Mazalić navodi postojanje samo ležećih oblika stećaka.<sup>213</sup> Ovdje danas, osim nekoliko nedefinisanih ulomaka, nisu vidljivi stećci u ležećoj formi.

Govoreći o krstačama, Paola Korošec ih navodi 8, Đoko Mazalić 12, Šefik Bešlagić 6, Muhamed Kreševljaković 8,<sup>214</sup> a danas ih je moguće nabrojati 7. Likovnom kompozicijom i izradom ne razlikuju se od onih na Bogduši. Glave su okrugle ili zaobljene i završavaju sa jednim ili dva para ramena i parom zubaca. Dosta spomenika je utonulo i nageto. Sve krstače su ukrašene sa jedne ili sa obje strane, ukrasi su: plastični križevi, polujabuke, tordirana vrpca, tordirani vijenac i cik-cak vrpca. Orijehtacija je SZ-JI, SI-JZ i I-Z. Izrađene su od krečnjaka.

Na osnovu likovnih ukrasa izdvaja se jedna krstača dimenzija: dužina 153 cm, širina 77 cm i debljina 25 cm. Ukrašen na istočnoj strani čini križ kojem vertikalni krak čine dvije tordirane vrpce, a ispod njega se nalaze dva plastična tordirana vijenca. Između krakova križa nalaze se četiri rozete. U gornjem lijevom polju, pored križa, nalazio se natpis koji nije bilo moguće pročitati. Glava krstače je obrubljena cik-cak vrpcom. Zapadna strana spomenika je ukrašena vertikalnom tordiranom vrpcom koja je na kraju presječena.<sup>215</sup>

---

<sup>212</sup> Korošec, 1952, 400.

<sup>213</sup> Korošec, 1952, 400; Kreševljaković, 1989, (br. 65); Mazalić, 1957, 110.

<sup>214</sup> Korošec, 1952, 400; Mazalić, 1957, 110; Kreševljaković, 1989, (br. 65).

<sup>215</sup> Mazalić, 1957, 110.

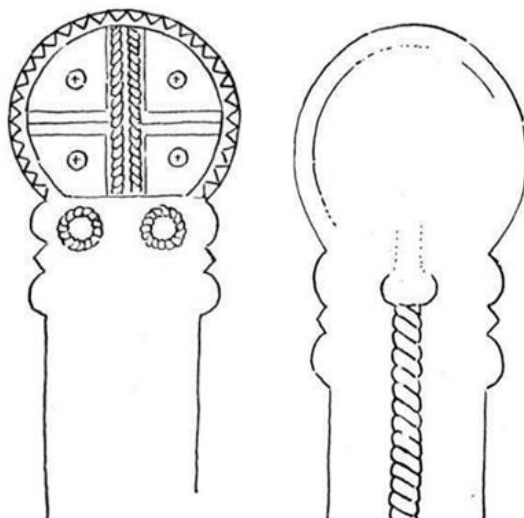




Slika 43. *Šikalovo ili Ivankovsko groblje*, Grahovčiči (Foto: Ajna Muslimović)



Slika 44. Krstača sa natpisom (Foto: Ajna Muslimović)



Slika 45. Ukraši sa krstače (Izvor: Mazalić, 1957, 111)

Nekropola na **Ovnaku** smještena je pored ceste, u blizini katoličkog groblja, ali na suprotnoj strani. Ovdje se nalazi ukupno 11 stećaka, međutim ranije ih je bilo više. Danas je dio spomenika ugrađen u vještački nasip na kojem se nalazi moderni spomenik u obliku križa.<sup>216</sup> Na površini ovog nasipa nalazi se 6 stećaka, poredanih u krug oko spomenika. Ostatak nekropole se nalazi južno od spomenika, udaljen oko 40 m.<sup>217</sup> Svi stećci su u lošem stanju, izrađeni su od krečnjaka i nemaju ukrasa. Koliko je moguće utvrditi, ovdje imamo: 3 sanduka, 7 ploča i 1 sljemenjak sa postoljem. Nekropola nije zabilježena u ranijoj literaturi.

<sup>216</sup> Ovu informaciju sam dobila na terenu.

<sup>217</sup> Niti ova lokacija nije izvorna, stećci su ovdje preneseni sa srušenog brežuljka koji se nalazio na istoj strani ceste, ali prije humke sa modernim križom. Na prvobitnoj lokaciji je Zavičajni muzej sa arheologom Ajlom Sejfuli, vršio iskopavanja 2021. godine.



Slika 46. Dio nekropole na *Ovnaku* (Foto: Ajna Muslimović)



Slika 47. Ostatak nekropole na *Ovnaku* (Foto: Ajna Muslimović)

### 3.2.6. Guča Gora

Guča Gora je naseljeno mjesto, smješteno na padinama Vlašića. Udaljeno je 7 km sjeveroistočno od Travnika. Ovo područje je pripadalo srednjovjekovnoj župi Lašvi, a prvi put se spominje 1425. godine u povelji kralja Sigismunda.<sup>218</sup> Ovdje su u ranijoj literaturi<sup>219</sup> zabilježena 3 lokaliteta sa stećcima: Klisa, Gorica i Beljakov grob (usamljeni stećak). Lokalitet **Klisa**<sup>220</sup> je danas uništen, spomenici su korišteni kao građevinski materijal pri izgradnji Zadružnog doma. Na ovom lokalitetu je pronađen nadgrobnji spomenik Petra Kušetića i nekoliko sarkofaga.<sup>221</sup> Danas se ovdje nalazi dječiji sarkofag, ostavljen na površini zemlje, usječen u padinu brijega.

Druga nekropola se nalazi u sklopu katoličkog groblja **Gorica**,<sup>222</sup> koje se proteže na brežuljku preko puta samostana. Ovdje se danas nalazi 5 stećaka (1 sljemenjak, 1 ploča i 3 krstače). Paola Korošec ovdje navodi 13 ploča, nekoliko sljemenjaka i nekoliko krstača.<sup>223</sup> Šefik Bešlagić spominje 10 krstača,<sup>224</sup> dok Muhamed Kreševljaković navodi 6 ležećih stećaka (2 sljemenjaka, 1 sanduk i 1 ploča) i veći broj krstača.<sup>225</sup> Svi spomenici su izrađeni od krečnjaka. Orijentisani su u pravcu SZ-JI i SI-JZ. Sljemenjak se nalazi pored kapelice, lijepo je izrađen, sa krovom koji prelazi strane stećka, ali je dosta oštećen.

Danas je moguće govoriti o samo 3 krstače koje bi mogle pripadati starijem periodu groblja. Ovi spomenici su bili podložni uništavanju odnosno prenamjeni, pa su često njihovi motivi ili natpisi strugani, da bi se spomenik sekundarno iskoristio za mlađi ukop i natpis. Polukružna glava se završava sa dva ili tri para ramena. U jednom slučaju, umjesto ramena, postavljen je poprečni (odvojeni dio), a ispod njega se nalazi usječena niša koja se polukružno završava. Sve tri krstače su ukrašene sa jugoistočne strane. Ukraš čine motivi križa i derivat polumjeseca tj. plastično okružena glava. Nalaze se na potezu između ulaza u groblje i kapelice. Spomenik je II. kategorije.<sup>226</sup>

---

<sup>218</sup> Valjan, 2010, 18.

<sup>219</sup> Korošec, 1952, 398; Bešlagić, 1971, 143.

<sup>220</sup> Miletić, 1988, 201.

<sup>221</sup> Mazalić, 1957, 105.

<sup>222</sup> Miletić, 1988, 200.

<sup>223</sup> Korošec, 1952, 387, 398.

<sup>224</sup> Bešlagić, 1971, 143.

<sup>225</sup> Kreševljaković, 1989, (br.3 i 3a).

<sup>226</sup> Isto.



Slika 48. *Gorica*, Guča Gora (Foto: Ajna Muslimović)

**Beljakovim** ili **Bilakovim grobom**<sup>227</sup> se naziva usamljena krstača smještena sjeverno od samostana u Gučkoj Gori, udaljena oko 50 m. Nije poznato ko je bio Beljak, ali ga spominje i Antun Knežević 1870. godine opisujući područje Guče Gore.<sup>228</sup> Krstača je dosta oštećena, ukras se slabo vidi. Polukružna glava završava sa tri para ramena na koje se nastavlja vrat spomenika. Ukras se nalazi sa istočne strane. Glavu spomenika prati plastični ukras (derivat polumjeseca) u čijem polju je predstavljen plastično izrađeni križ . Obrada je srednja, materijal – krečnjak. Dimenzije spomenika su: dužina 176 cm, širina 70 cm, debljina 32 cm. Narod je ovu krstaču smatrao „čudotvornom“ pa bi prilikom bolesti ljudi ili životinja ovdje dolazio i obilazio oko nje.<sup>229</sup> Tokom Drugog svjetskog rata pogođena je mitraljezom 6 puta. Spomenik je II.kategorije.<sup>230</sup>

---

<sup>227</sup> Korošec, 1952, 398; Mazalić, 1957, 105.

<sup>228</sup> Knežević, 1870, 109.

<sup>229</sup> Mazalić, 1957, 105.

<sup>230</sup> Kreševljaković, 1989, (br. 2).



Slika 49. *Beljakov grob*, Guča Gora (Foto: Ajna Muslimović)

### 3.2.7. Nova Bila

Nova Bila se nalazi 8 km istočno od Travnika. Područje opštine zahvata nekoliko sela u podnožju Vlašića, ali i dio u ravnici, sa obje strane ceste prema Vitezu. Ovdje su revizijom zabilježena dva lokaliteta sa stećcima, Ričice i Pokrajčići, oba od ranije poznata u literaturi.

Nekropola u **Ričicama**<sup>231</sup> nalazi se u sklopu aktivnog katoličkog groblja zvanog Gradac, smještenog iznad sela Ričica. Na glavici Gradac nalazilo se prahistorijsko naselje.<sup>232</sup> Antun Knežević ovdje spominje postojanje potonulih stećaka, ali ne navodi detaljnije podatke.<sup>233</sup> Đoko

---

<sup>231</sup> Korošec, 1952, 400.

<sup>232</sup> Mazalić, 1957, 104.

<sup>233</sup> Knežević, 1870, 111.

Mazalić navodi 21 veliki spomenik i više manjih,<sup>234</sup> Paola Korošec je nabrojala 18 velikih križeva i 25 manjih,<sup>235</sup> dok Muhamed Kreševljaković spominje 8 starih krstača.<sup>236</sup> Revizijom terena je utvrđeno postojanje svega 3 krstače.

Sve krstače se nalaze u lošem stanju, jedna podsjeća na one iz Guče Gore, druga je manja i jednostavnija, te služi kao zavjetno mjesto, a treća je jako oštećena, dijelom zabetonirana i nema ukrasa. Sve su izrađene od krečnjaka, orijentacija je različita: SI-JZ i I-Z. Likovnom kompozicijom se izdvaja krstača polukružne glave koja je završavala sa tri para ramena, nešto manjih od onih u Bogduši. Glava je omeđena plastičnim ukrasom (derivat polumjeseca) koji se spušta skroz do ramena. Na usječenom polju se nalazi plastični latinski križ. Krstača je utonula, nije ukrašena sa druge strane. Dimenzije spomenika su: dužina 126, širina 65, debljina 20 – 30 cm. Spomenik je II. kategorije.<sup>237</sup>



Slika 50. Katoličko groblje *Gradac*, Ričice (Foto: Ajna Muslimović)

---

<sup>234</sup> Mazalić, 1957, 104.

<sup>235</sup> Korošec, 1952, 400.

<sup>236</sup> Kreševljaković, 1989, (br. 24).

<sup>237</sup> Isto.



Slika 51. Krstača (Foto: Ajna Muslimović)

U mjestu **Pokrajčići**,<sup>238</sup> iznad puta, sa lijeve strane, nalazi se izdvojena krstača koja je danas ograđena i služi kao zavjetno mjesto. Donji dio pomenika je zabetoniran ali je sačuvan dio glave koja je plastično ukovirena i ukrašena plastičnim križem (grčki) u sredini. Krstača je recentno ofarbana. Obrada je srednje kvalitete, materijal nije moguće tačno odrediti zbog farbe, ali se vjerovatno radi o krečnjaku. Narod ovu krstaču smatra čudotvornom i iscjeliteljskom te su je posjećivali s ciljem ozdravljenja, ali samo na mladi utorak.<sup>239</sup> Paola Korošec je pogrešno locira i ne daje detaljan opis ukrasa tj. ne spominje križ, što ukazuje na to da nije posjetila samu lokaciju.<sup>240</sup> Spomenik je III. kategorije.<sup>241</sup>

---

<sup>238</sup> Korošec, 1952, 400.

<sup>239</sup> Kreševljaković, 1989, (br. 37).

<sup>240</sup> Korošec, 1952, 400.

<sup>241</sup> Kreševljaković, 1989, (br. 37).





Slika 52. Krstača – zavjetno mjesto, Pokrajčići (Foto: Ajna Muslimović)

### 3.2.8. Slimena

Slimena se nalaze jugoistočno od Travnika, udaljena oko 4,5 km. Smještene su na padinama Vilenice, ali obuhvataju i ravnicu prema magistralnoj cesti M17, obuhvatajući i Polje Slavka Gavrančića gdje se nalaze dva zavjetna stećka, od ranije poznata u literaturi.<sup>242</sup>

U Polju Slavka Gavrančića, na lokalitetu u narodu zvanom **Deseci/Desetci**<sup>243</sup> nalaze se dva stećka u obliku sanduka, koja danas služe kao zavjetna mjesta. Stećci se nalaze na središnjem dijelu zasijanog polja, pored dalekovodnog stuba. U blizini ovog lokaliteta nalazi se i druga grupa stećaka koji su danas potpuno utonuli i nije ih moguće vidjeti (oko 200 m prema S-I).<sup>244</sup> Oba sanduka su srednje obrađena i nemaju ukrasa. Izrađeni su od krečnjaka. Orijentacija je u pravcu S-J. Narod ih je smatrao iscjeliteljskim, pa bi svake subote ovdje dolazio i dovodio stoku s nadom

---

<sup>242</sup> Kreševljaković, 1989, (br. 30).

<sup>243</sup> Isto; Lovrinović, 2007, 109.

<sup>244</sup> Ovu informaciju sam dobila od Ajle Sejfuli, višeg kustosa arheologa u Zavičajnom muzeju Travnik.

u izlječenje. Prema legendi, na ovom mjestu su ubijena i ukopana dva katolička biskupa. Spomenici su III. kategorije.<sup>245</sup>



Slika 53. Dva zavjetna stećka, Desetci polje (Foto: Ajna Muslimović)

### 3.2.9. Vlašički plato

Sve tri nekropole se nalaze na vlašičkom platou smještenom na području između Devečana, Paljenika i Kajabaše. Nekropole nisu poznate u ranijoj literaturi, prvi ih je objavio gosp. Enver Sujoldžić, u časopisima *Divan* i *Novi Divan*, 2007. i 2022. godine.<sup>246</sup>

Nekropola **Ravne** prvi put je zabilježena u časopisu *Novi Divan* 2022. godine. Nekropola se nalazi u blizini planinarskog doma Jusuf Pečenković na Devečanima, udaljena oko 270 m na istok. Nekropola je smještena sa lijeve strane puta, neposredno iza rovova iz posljednjeg rata. Ovdje se okvirno može nabrojati 12 stećaka u obliku ploče, međutim, s obzirom da su svi oni utonuli, nemoguće je sa sigurnošću reći tačan broj ili oblik spomenika. Svi stećci su orijentisani u

---

<sup>245</sup> Kreševljaković, 1989, (br. 30).

<sup>246</sup> Sujoldžić, 2007, 58-62; Sujoldžić, 2022, 36-39.

pravcu S-J i izrađeni su od krečnjaka. Ovo bi mogla biti nekropola na najvišoj nadmorskoj visini (1780 m) u Bosni i Hercegovini. To je sve što se trenutno može reći o ovoj nekropoli, bez detaljnijih arheoloških istraživanja i popratnih analiza.



Slika 54. *Ravne*, Vlašić (Foto: Ajna Muslimović)

Nekropola **Ormanj** nalazi se sjeveroistočno od nekropole Ravne, udaljena 1650 m. Smještena je u blizini vrela Ormanj (300 m sjeverno). Ovdje se, na malom brežuljku sa modernim križem, nalaze dva stećka u obliku sanduka. Oba spomenika su pomjerana, jedan je služio i kao grudobran na rovu tokom posljednjeg rata.<sup>247</sup> Danas služe kao zavjetna mjesta gdje se povremeno obavlja misa. Stećci su izrađeni od krečnjaka, obrada je srednje kvalitete. Orijentacija je različita SZ-JI i S-J. Za ove spomenike je vezana dobro poznata legenda o ljubavi sa tragičnim ishodom.

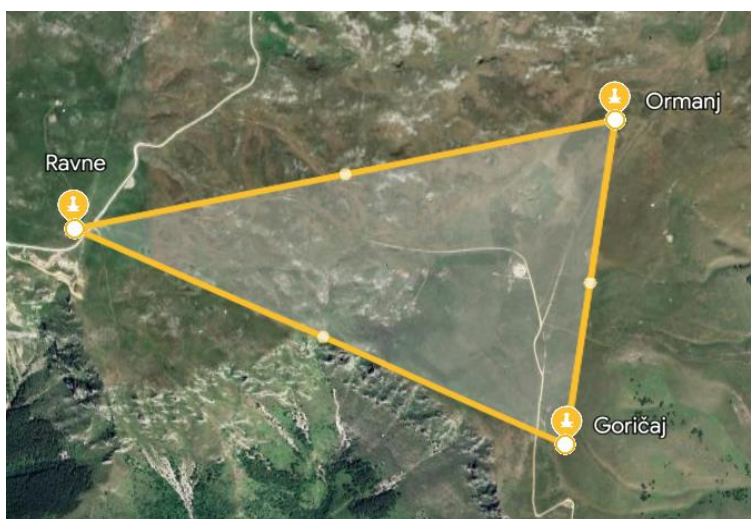
---

<sup>247</sup> Sujoldžić, 2022, 37.



Slika 55. Ormanj, zavjetno mjesto (Foto: Ajna Muslimović)

Nekropola **Goričaj** nalazi se južno od nekropole Ormanj, udaljena oko 1 km. Smještena je na visoravni, sa lijeve strane puta koji vodi prema Kajabaši. Gledajući na karti, ove tri nekropole tvore jednakostranični trougao (Slika 53). Odavde se, kao i sa nekropole Ravne, pruža pogled na travničku kotlinu i biljansku dolinu. Nekropola broji 32 stećka, što je okvirno, s obzirom da ih je nekoliko utonulo i razbijeno. Stećci su u obliku ploče (29) i sanduka (3). Nemaju ukrasa niti natpisa. Izrađeni su od krečnjaka, obrada je srednja. Orijentisani su u pravci SZ-JI.



Slika 56. Pozicija vlašićkih nekropola (Izradila: Ajna Muslimović)



Slika 57. Nekropola *Goričaj* (Foto: Ajna Muslimović)

## 4. Oblici, ukrasi i epitafi

### 4.1. Oblici stećaka

Oblici stećaka su njihova osnovna likovna svojstva koja ih izdvajaju od drugih nadgrobnih spomenika, prvenstveno na području Europe. Upravo njihovi oblici i monumentalnost, privlačili su pažnju širokog kruga naučnika i istraživača. Ova odlika je jedna od osnovnih polaznica kada se radi o proučavanju ovih nadgrobnih spomenika. Na ovaj način, može se pratiti stećak, kao živa materija koja nastaje, razvija se i naposljetku nestaje. Oblik je, također, jedan od mogućih indikatora staleža kojem je pokojnik pripadao, kao i okvirne datacije spomenika određene njegovom razvijenom formom i kompleksnošću. Na stećcima se mogu utvrditi sva prožimanja lokalnih i širih razmjera u okvirima romaničke i gotičke umjetnosti, ispisana i uklesana.<sup>248</sup>

Svakako, treba napomenuti da stećci kao isključiva pojava na području Bosne i Hercegovine, Srbije, Hrvatske i Crne gore, svoje korijene vuku iz zajedničkog oblika srednjovjekovnog nadgrobnog spomenika u cijeloj Europi.<sup>249</sup> Ovaj osnovni i najjednostavniji oblik za obilježavanje grobova jeste položeni monolit – ploča, koja se ranije javlja na širokom području. Jedan od najstarijih stećaka u našoj zemlji bila bi ploča župana Grda datirana u sredinu XII. stoljeća, pronađena u selu Police kod Trebinja.<sup>250</sup> Izdvajanje stećka od ovog „univerzalnog“ oblika nadgrobnika nastaje kada se njegov oblik počinje mijenjati i razvijati u bogatije i monumentalnije forme, sa mnoštvom oblika, prikaza i natpisa.

Nakon što je zapažen potencijal i značaj ovih spomenika, naročito kod domaćih istraživača, pojavljuju se i prve podjele stećaka na osnovu oblika. Prvu podjelu je izradio Đ. Stratimirović 1891. godine, koja se sastojala od 4 osnovna oblika,<sup>251</sup> Alojz Benac je dao najpotpuniju podjelu od čak 12 oblika,<sup>252</sup> dok se podjela Šefika Bešlagića, sa 6 osnovnih oblika danas najviše koristi.<sup>253</sup> Svi stećci se prvo dijele na dvije velike grupe – ležeće i stojeće, nakon čega se raspravlja o

---

<sup>248</sup> Lovrenović, 2009, 56.

<sup>249</sup> Wenzel, 1962, 109.

<sup>250</sup> Miletić, 1982, 19; Bujak, 2018, 91.

<sup>251</sup> Stratimirović, 1891, 123-124.

<sup>252</sup> Benac, 1950.

<sup>253</sup> Bešlagić, 1982, 75-80.

pojedinačnim oblicima svake grupe. U ovom radu je korištena podjela Šefika Bešlagića na ploču, sanduk i sljemenjak (ležeći), te stub, krstaču i amorfni spomenik (stojeći).

Revizijom terena na području općine Travnik zabilježeno je postojanje 4 osnovna oblika stećaka: ploča, sanduk, sljemenjak i krstača, sa nekoliko podvrsta: visoki sanduk, sanduk sa postoljem i sljemenjak sa postoljem. Ukupno je evidentirano 448 stećaka, od toga je 150 sanduka, 117 ploča, 66 sljemenjaka, 40 krstača i 75 nedefinisanih oblika (ovdje se radi o potpuno utonulim stećcima, uglavnom pločama ili sanducima, čiji oblik nije moguće sa sigurnošću utvrditi).

#### 4.1.1 Ploča

Ploča je po broju (više od 117 stećaka) drugi najzastupljeniji oblik na ovom području. Ovim oblikom se smatraju spomenici čija visina ne prelazi 30 cm. Prema osnovi ona ima oblik pravilnog paralelopipeda, ali mogu biti i zaobljene, elipsaste ili trostruko otesane.<sup>254</sup> Ovo je najstariji i najjednostavniji oblik iz kojeg se kasnije razvijaju nove, kompleksnije forme. Javlja se sve do kraja klesanja stećaka na području cijele općine. Travničke ploče su jednostavnog oblika, nemaju ukrasa ili natpisa. Javljaju se samostalno ili kao postolja drugih oblika (najčešće sljemenjaka). Na biljanskom području ih nalazimo i u kombinaciji sa krstačama. Izrađene su od krečnjaka (biljanska regija, turbetska regija i vlašički plato) i škrilje (turbetska regija). Ploče od škrilje su najveće i najmasivnije, služile su kao postolja sljemenjacima.

#### 4.1.2. Sanduk

Sanduk je najzastupljeniji oblik (više od 150 stećaka) na području općine Travnik. Razvio se iz oblika ploče kao rezultat ekonomskog napretka i socijalnog raslojavanja društva, a potpunu afirmaciju je doživio sredinom XIV. stoljeća.<sup>255</sup> U ovaj oblik ubrajaju se spomenici čija visina prelazi 30 cm, ukoliko im visina prelazi 80 cm, ovi spomenici se smatraju visokim sandukom. Revizijom je zabilježen samo jedan ovakav spomenik. Ovdje nalazimo sanduke klesane od

---

<sup>254</sup> Bujak, 2018, 91-94.

<sup>255</sup> Bujak, 2018, 95.

krečnjaka, pješčara, konglomerata i škrilje, s tim da je krečnjak najčešće korišteni materijal. Svega dva sanduka imaju postolje, dok je jedan od njih i ukrašen.

#### 4.1.3. Sljemenjak

Sljemenjak predstavlja najrazvijeniju formu ležećeg tipa stećka. Naziv potječe od samog izgleda stećka čiji gornji dio završava u obliku krova na dvije vode ili na sljeme. Ovaj oblik predstavlja vječni dom i najljepše je oblikovan i ukrašen. U starijoj literaturi se koristi i naziv sarkofag,<sup>256</sup> što nije ispravno s obzirom da on predstavlja samu grobnu konstrukciju u koju se postavlja tijelo. Upravo ovakvi sarkofazi su česta pojava na području srednje Bosne, prvenstveno Travnika i Zenice, te se ne mogu poistovjećivati sa nadgrobni spomenicima iste forme.<sup>257</sup> U okolini Travnika nalazio se jedan od srednjobosanskih klesarskih centara koji je uvjetovao umjetnička obilježja i karakteristike stećaka ovog područja.<sup>258</sup> Jedna od glavnih odlika ovog područja su tzv. srednjobosanski sljemenjaci koje odlikuje lijepa i skladna izrada te minimalan (polukružne arkade i pravougaone niše) ili nikakav ukras. Ovi sljemenjaci, kao i sanduci, nešto su niži i izduženiji u odnosu na one sa hercegovačkog područja, ali se javljaju i nešto viši, kraći tipovi sljemenjaka. Kod nekoliko spomenika krov prelazi stranice spomenika.

#### 4.1.4. Krstača

Krstača pripada kasnoj fazi razvoja stećaka, razvila se iz oblika stuba tokom sredine XV. stoljeća.<sup>259</sup> Na teritoriji Bosne i Hercegovine zastupljene su dvije mikroregije: Hercegovina (Gacko, Bileća i Nevesinje) i Bosna (Jajce, Travnik i Zenica). Ovo su spomenici u obliku križa, koji se razvijaju u nekoliko faza: proširena i zaobljena glava, okruglasta sa oborenim krakovima (antropomorfne) i standardni oblik križa.<sup>260</sup> Travničke krstače bi pripadale prvom, tj. najstarijem razvojnom tipu ovog oblika koji se javlja isključivo na području biljanske regije (Maculje,

---

<sup>256</sup> Korošec, 1952, 375-407.

<sup>257</sup> Bujak, 2018, 99-100.

<sup>258</sup> Bešlagić, 2004, 174.

<sup>259</sup> Bujak, 2018, 109.

<sup>260</sup> Bujak, 2018, 109.



Brajkovići, Grahovčići, Guča Gora...). S obzirom na problematiku u pogledu „pripadnosti“ ovog oblika stećka, raniji autori ih nazivaju različitim terminima. Šefik Bešlić ih naziva travničko-zeničkim krstačama,<sup>261</sup> Paola Korošec spomenicima u obliku križa,<sup>262</sup> Đoko Mazalić hrišćanskim nišanima,<sup>263</sup> a Ivan Lovrenović bosanskim križevima.<sup>264</sup> Ove krstače se odlikuju okruglim ili polukružnim, masivnim glavama koje najčešće završavaju sa jednim, dva ili čak tri para ramena i ponekad zubaca, na koje se nastavlja uski vrat. Dosežu visinu preko 2 m. Mogle su biti kombinovane i sa pločom ili sandukom. Najčešće su ukrašene sa jedne ili sa obje strane, dok je osnovni motiv latinski ili grčki križ. Na pet krstača se nalazi/o natpis na bosančici, jedan od njih je danas uništen.

Datacija kao i „pripadnost“ ovih krstača sve do danas predstavlja nerazriješeno pitanje na koje su se osvrtni svi raniji istraživači ovih spomenika koji ih u najvećoj mjeri odvajaju od stećaka i pripisuju kršćanskom stanovništvu novog vijeka. Međutim, krstače na području Travnika nastaju u periodu nakon osmanskog osvajanja, oblikom se vežu za muslimanske nišane, a ukrasima za srednjovjekovne stećke.<sup>265</sup> Ova odlika je jedan od razloga zašto ih neki autori u ranijoj literaturi smatraju prelaznim oblikom ka mlađim nadgrobim spomenicima. Na ovaj kontinuitet bi mogao ukazivati i njihov položaj u sklopu recentnih katoličkih grobalja, ali i činjenica da se uz njih javljaju sve tri ležeće forme stećaka (ploča, sanduk i sarkofag). Potrebno je napomenuti da istovremeno javljanje ovih spomenika na istom prostoru može ukazivati i na njihovu istovremenost, pa bi ove konstatacije, bez savremenih analiza trebalo uzimati sa rezervom. Dobro je poznata činjenica da su stećci odraz prožimanja religijskih, ekonomskih, političkih, socijalnih, paganskih utjecaja, ali i domaćih vjerovanja i ne mogu se sagledati samo na osnovu njihove nadzemne funkcije, kao nadgrobog spomenika, već je potrebno uzeti u obzir i podzemnu, nepromijenjenu, dimenziju tj. grob. Upravo zato što se sam stećak ponaša kao „živa materija“ i veoma lako može biti kompromitiran naknadnim dodacima motiva ili natpisa, nije ga moguće koristiti kao osnovu za dataciju ovih spomenika. Njihovi ukrasi najbolje prikazuju različita prožimanja, naročito kada kod naroda dolazi do selekcije i prilagođavanja motiva koji se nalaze na njihovim spomenicima, prema svojim shvatanjima i potrebama. Također, poznata je i

---

<sup>261</sup> Bešlić, 1982, 108.

<sup>262</sup> Korošec, 1952, 397.

<sup>263</sup> Mazalić, 1957.

<sup>264</sup> Lovrenović, Lovrenović, 2022.

<sup>265</sup> Bujak, 2018, 53-54.

sekundarna upotreba spomenika ali i grobova, gdje su natpisi ili motivi brisani i mijenjani drugim. Upravo ta činjenica govori o određenom diskontinuitetu, gdje se nova, u potpunosti formirana „kršćanska kultura“, jasno odvaja od one prethodne, srednjovjekovne. Na ovako kompleksnu situaciju više podataka bi mogla dati jedino arheološka istraživanja, koja bi uz korištenje savremenih metoda analize i datiranja radioaktivnim ugljikom (C14) mogla pružiti neke nove odgovore ili ukazati na novu dimenziju ovih spomenika.

## 4.2. Ukrasi na stećcima

Ukrasni motivi predstavljaju najvrijednije i najizrazitije umjetničko svojstvo stećaka.<sup>266</sup> Upravo ti bogati i raznovrsni motivi i predstave su razlog skretanja velike pažnje na stećke. Mnogi autori su se bavili klasifikacijom i interpretacijom ukrasnih motiva, vodeći se ličnim shvatanjima i saznanjima. S obzirom da nije postojala neka univerzalna podjela, svaki autor je pravio zasebne klasifikacije: Ćiro Truhelka (arhitektonski, dekorativni, ornamentalni i figuralni), Alojz Benac (dekorativni i figuralni), Paola Korošec (arhitektonski, simbolični i figuralni), Šefik Bešlagić (ornamenti, ostali ukrasni znakovi i figuralne predstave), Nada Miletić (nerazrađena), Marian Wenzel (18 kategorija) i dr.<sup>267</sup> Posljednja podjela je najopširnija i najdetaljnije razrađena.

Područje Travnika je jako siromašno ukrasima na stećcima, od ukupnog broja stećaka (448) ukrašeno ih je svega 42 (21 krstača, 20 sljemenjaka i 1 sanduk). Ukrasi su jednostavni i solidno izrađeni u reljefu. Često je to samo jedan motiv na sljemenu ili jednostavne arkade na stranama spomenika. Treba napomenuti da je ranije bilo više ukrašenih spomenika koji su danas uništeni, prevrnuti ili je ukras oštećen i zarastao. Na ovom području dominira motiv polumjeseca, zatim polujabuke i rozete, arkade su također česte dok su figuralne predstave, grozdovi i povijene loze rijetke.

---

<sup>266</sup> Bešlagić, 1982, 129.

<sup>267</sup> Bešlagić, 1982, 130-134.

#### 4.2.1. Arhitektonski motivi

Ova grupa motiva najbolje odgovara ideji stećka kao vječne kuće. Najizrazitija je na sljemenjacima kojim su dodavana različita arhitektonska obilježja koja doprinose predstavi atributa kuće. Šefik Bešlagić ovdje vidi pet osnovnih motiva (utvrđeni dvorci, arkade, šindra, brvna i mrežasti zakloni) i petnaest varijanti.<sup>268</sup> Marian Wenzel ih dijeli na spomenike koji su zamišljeni kao zgrade i na predstavu zgrada ili njihovih dijelova na spomenicima.<sup>269</sup> Na području Travnika nalazimo isključivo prvi tip ovih spomenika, ukrašenih jednostavnim arkadama. Samo jedan spomenik ima poprečnu gredu koja tvori zabat. Kod nekoliko sljemenjaka krov je spušten i prelazi stranice spomenika.

Arkade su najzastupljeniji arhitektonski motiv na travničkim sljemenjacima, a javljaju se i u kombinaciji sa sandukom. Ovaj ukras je predstavljen kao luk između dva stupa. U literaturi se nazivaju i nišama.<sup>270</sup> U arhitekturi se koriste i danas, a stilom podsjećaju na mediteransku kuću. Najčešće je predstavljena po jedna polukružna arkada na čeonim, i po jedna pravougaona arkada/niša na bočnim stranama spomenika (Slika 55), međutim postoje varijante i sa dvije bočne arkade. Javljaju se u tri vrste: polukružni lukovi, šiljasti lukovi i tzv. prelazni lukovi „A“ (arkade sa ispustom) po klasifikaciji M. Wenzel.<sup>271</sup> Šiljasti lukovi/arkade su nastale pod utjecajem gotičke arhitekture i umjetnosti,<sup>272</sup> i ovdje se javljaju na samo jednom stećku.

---

<sup>268</sup> Bešlagić, 1982, 357.

<sup>269</sup> Wenzel, 1965, 55.

<sup>270</sup> Bešlagić, 1982, 366.

<sup>271</sup> Wenzel, 1965, 68-79.

<sup>272</sup> Bujak, 2018, 121; Miletić, 1982, 40.



Slika 58. Polukružna arkada i pravougaona niša (Foto: Ajna Muslimović)



Slika 59. Polukružne arkade (Foto: Ajna Muslimović)



Slika 60. Gotičke arkade (Foto: Ajna Muslimović)



Slika 61. Prelazni lukovi „A“ / arkade sa ispustom (Foto: Ajna Muslimović)

#### 4.2.2. Prikazi životinja

Ovaj motiv se javlja na cijelom području rasprostiranja stećaka, i to na dva načina, kao prikaz usamljene životinje ili kao kompozicija ili scena, najčešće lova ili viteškog turnira. Na istraženom prostoru je utvrđen samo drugi tip prikaza, zastupljen sa dva primjerka. Prvi stećak na bočnoj strani ima prikaz usamljenog viteza na konju koji u jednoj ruci drži uzdu a drugu je stavio na pojas. Iznad njega je plastični polumjesec. Na užoj strani je motiv ljiljana. Ukrašen je danas veoma istrošen, te se kompozicija jedva nazire. Ovaj sljemenjak se nalazi u dvorištu crkve u Potkraju, gdje je donesen sa obližnje nekropole koja je danas uništena. Za drugi stećak sa prikazom životinja znamo na osnovu ranije literature, s obzirom da je spomenik danas prevrnut, kompozicija se ne

može vidjeti. Međutim, Đ. Mazalić navodi da se na spomeniku nalazi figura koja u ruci drži batinu (vidljiva i danas) i predstavlja goniča u lovu, dok se ostatak kompozicije nastavlja na bočnoj strani gdje je prikazana stoka,<sup>273</sup> pas i konjanik.



Slika 62. Konjanik (Foto: Ajna Muslimović)

---

<sup>273</sup> Mazalić, 1957, 116.



Slika 63. Scena lova (Preuzeto: Mazalić, 1957, 116.)

#### 4.2.3. Statusni simboli

Statusni simboli na stećcima su: štap, knjiga i čaša. Oni ukazuju na ljude koji su imali istaknut položaj u društvu ili su obavljali neku vjersku funkciju. Ovi prikazi su jako rijetki na stećcima. U okolini Travnika postoji samo jedan prikaz, koji mi mogao odgovarati motivu štapa. Nalazi se na krstači u sklopu Šikalovog groblja, izrađen sa zadnje strane. Plastičan i tordiran duži dio štapa završava sa dva nasuprotna, tordirana kraka.



Slika 64. Motiv štapa (Foto Ajna Muslimović)

#### 4.2.4. Simboli

U ovu grupu simbola se mogu ubrojati: križ, zvijezda, polumjesec, polujabuka, krug i kružni vijenac. Javljaju se samostalno ili u različitim kombinacijama. Ovi prikazi simbolizuju zaštitu, nadu i uskrsenje. Mogu imati višestruka značenja.<sup>274</sup>

Križ je jedan od najčešćih motiva na travničkom području, javlja se isključivo na krstačama sa izuzetkom antropomorfnog križa na jednom sljemenjaku. Najzastupljeniji su grčki križ sa jednakim krajevima (*crux ansata*) i latinski križ sa tri jednaka i dužim donjim krakom (*crux comissa*). Osim navedenih, javlja se i križ sa prošrenim, zaobljenim krajevima, čiji se donji krak završava tordiranom vrpcom. Svi su plastično izrađeni, ali se stilski razlikuju, odn. jedni su tordirani, drugi simetrični, a treći slobodno izrađeni. Najčešće se nalaze u usječenom krugu ili ispod plastično obrubljene glave, smješteni na sredini spomenika. Javljaju se u kombinaciji sa polujabukom. Motiv križa je bio poznat prije pojave kršćanstva (označava život i plodnost) i zastupljen je na stećcima prije pojave krstača stoga ga treba izdvojiti izvan kršćanskog okvira.



Slika 65. Tordirani križ (lijevo) i križ sa polujabukama (desno) (Foto: Ajna Muslimović)

---

<sup>274</sup> Bujak, 2018, 161.





Slika 66. Antropomorfni križ po Bešlagiću (Foto: Ajna Muslimović)

Motiv polumjeseca na stećcima ima prvenstveno simboličnu, ali i vjersku ulogu. Najčešće se tumači kao simbol smrti, gdje predstavlja lađu koja prevozi duše umrlih na drugi svijet. Također, javlja se i u službi bosanskog grba i amblema, gdje predstavlja općenarodni simbol.<sup>275</sup> Jako je čest motiv na travničkim stećcima, najčešće se javlja sam ali i u kombinaciji sa polujabukom (Slika 64), konjanikom i križem. Na krstačama nalazimo i tzv. derivat polumjeseca u vidu plastičnog obruba glave spomenika. Uvijek je izrađen u reljefu, smješten na sljemenu ili dužoj strani stećka.



Slika 67. Motiv polumjeseca (Foto: Ajna Muslimović)

---

<sup>275</sup> Bujak, 2018, 169.



Slika 68. Polumjesec i polujabuka (Foto: Ajna Muslimović)

Motiv polujabuke ustvari predstavljaju polukružna ispupčenja koja se još nazivaju i poluloptom. Čest su motiv na srednjobosanskim stećcima. Najčešće se javljaju u kombinaciji sa drugim motivima, polumjesecom (Slika 64) ili križem. Ovaj motiv se javlja i na starim nišanim u istočnoj Bosni. Često se tumače kao simbol sunca ili zagrobnog života, dok ih neki smatraju predstavom kvrga koje su ratnici dobili u borbi.<sup>276</sup> Postoji još mnogo tumačenja ovih motiva, koji će uvijek biti otvoren predmet za rasprave, s obzirom da se nešto više o njima ne može reći.



Slika 69. Polujabuka ili polulopta (Foto: Ajna Muslimović)

---

<sup>276</sup> Bešlagić, 1982, 175.

Motiv kruga ili kružnog vijenca najčešće se tumači kao predstava sunca, vezana za stari kult. Nalazimo ga na travničkim krstačama, najčešće usječenog, rijetko u vidu vijenca. Javlja se u kombinaciji sa križem i polujabukom. Samo na jednoj krstači nalazi se motiv tordiranog vijenca.



Slika 70. Tordirani krug (Foto: Ajna Muslimović)

#### 4.2.5. Vegetabilia

U ovu grupu motiva spadaju prikazi cijelih biljaka ili njihovih dijelova. Razvrstani su u četiri osnovne kategorije: stablo, ljiljan, spirala i rozeta. Svi motivi su zastupljeni na ovom području. Prikaz stabla označava vezu između neba i zemlje, te simbolizira centar svijeta. Ovaj motiv je dio vjerovanja mnogih starih civilizacija. Na ovom prostoru nalazimo svega tri ovakva motiva od kojih jedan predstavlja drvo sa granama, drugi čine tri grane sa pupovima a treći uvijenu lozu. Prikaz drveta i loze se nalazi na dvije strane istog stečka, na kojem se nalazi i već pomenuta scena lova. Oba spomenika pripadaju turbetskoj regiji.



Slika 71. Motiv drveta (Foto: Ajna Muslimović)



Slika 72. Motiv grana (Foto: Ajna Muslimović)



Slika 73. Motiv uvijene loze (Foto: Ajna Muslimović)

Motiv ljiljana je dobro poznat na stećcima, bijeli ljiljan je simbol čistoće i nevinosti, kao i vladarskog dostojanstva i ljepote. Najpoznatiji je kao simbol srednjovjekovne vladarske porodice Kotromanić. Ovakva predstava ga čini heraldičkim simbolom. U kršćanskom kontekstu smatra se stilizovanim prikazom križa, i kao takav simbolizira čistoću, Sveto trojstvo i Djevicu Mariju.<sup>277</sup> M. Wenzel ih svrstava u dvije grupe: ljiljan čije su strane savijene unutra i ljiljan čije strane završavaju u obliku slova „S“.<sup>278</sup> Na ovom području imamo dva prikaza ljiljana, oba prema Bešlagiću spadaju u jednostavni tip, koji se najčešće javlja samostalno.<sup>279</sup> Ovaj tip odlikuju tri lista od kojih su dva bočna lista spiralno povijena, dok se srednji završava peroliko.



Slika 74. Motiv ljiljana (Foto: Ajna Muslimović)

Spirala se nalazi na nekoliko stećaka travničkog područja. Ovaj motiv datira još u kasni neolit sa butmirskom kulturom i nastavlja se koristiti sve do modernog doba. Ona predstavlja simbol vječnosti, a neki istraživači je smatraju i simbolom ženske plodnosti,<sup>280</sup> smrti i uskrsnuća. Kod nas se javlja u sklopu motiva ljiljana, ali se nalazi i na dvije krstače gdje se dvije duge linije završavaju sa spiralama.

---

<sup>277</sup> Bujak, 2018, 179.

<sup>278</sup> Wenzel, 1965, 163.

<sup>279</sup> Bešlagić, 1982, 214.

<sup>280</sup> Wenzel, 1965, 180.



Slika 75. Spirala na krstači (Foto: Ajna Muslimović)

Motiv rozete je poznat od ranije, javlja se često u bizantskoj, romaničkoj, gotičkoj i islamskoj umjetnosti. Najčešće se objašnjava kao simbol sunca ili preminulih duša.<sup>281</sup> Iako se smatra čestim motivom, kod nas se zasigurno javlja na samo jednoj krstači, u tordiranom obliku.



Slika 76. Tordirana rozeta (Foto: Ajna Muslimović)

---

<sup>281</sup> Bujak, 2018, 189.

#### 4.2.6. Figuralni prikazi

U ovu vrstu motiva se ubrajaju predstave ljudskih figura ili njihovih dijelova, kao i scene u kojim učestvuju ljudske figure poput lova, kola ili viteškog turnira.<sup>282</sup> Tumače se kao portreti pokojnika, prikaz svakodnevnih aktivnosti i kao simboli u službi posmrtnog kulta.<sup>283</sup> Ove scene su jako rijetke na području Travnika gdje nalazimo svega četiri muške figure, od kojih su dvije u kompoziciji dok jedna stoji samostalno. Predstavu „goniča stoke“ sa batinom u ruci nalazimo na užoj strani stećka sa lokaliteta *Gaj* u mjestu Gradina. Druga figura je već spomenuta i predstavlja prikaz viteza na konju, kome je jedna ruka na pojasu dok drugom drži uzde. Treća figura se nalazi na čeonj strani sljemenjaka, predstavljena je u kratkoj košulji sa raširenim i podignutim rukama, i nogama okrenutim prema vani. Lice figure je uništeno. P. Korošec ovdje spominje i drugu figuru, na bočnoj strani. Ova figura je imala spuštene ruke i ovalno lice sa koničnim ispupčenjem koje predstavlja nos, te daje licu izgled kikladskih idola.<sup>284</sup>



Slika 77. Muške figure (Foto: Ajna Muslimović)

---

<sup>282</sup> Bešlagić, 1982, 314.

<sup>283</sup> Bujak, 2018, 191.

<sup>284</sup> Korošec, 1952, 392.

#### 4.2.7. Bordure

U ovu grupu svrstavamo rubne ukrase koji najčešće uokviruju određeni prikaz ili scenu, a mogu služiti i za podjelu ili popunjavanje prostora. Najčešće se javljaju na području Hercegovine, dok su u Bosni rijetke. Na travničkom području nalazimo samo jedan ovakav motiv izrađen u vidu cik-cak linije, koji se javlja kao okvir/obrub na glavi krstače.

### 4.3. Epitafi

Epitafi su kratki tekstovi na nadgrobnim spomenicima koji sadrže podatke o pokojniku i njegovom životu, upozoravaju prolaznike, navode molbu da se uputi molitva za pokojnika, ponekad sadrže imena osoba koje podižu spomenik... *Pisani su ćiriličnim pismom na čistom narodnom jeziku.*<sup>285</sup> Ovo pismo je danas poznato pod nazivom *bosančica*, dok bi najispravniji naziv bio *bosanska epigrafska ćirilica*, kao posebna varijanta južnoslavenske ćirilice. Na području općine Travnik nalazimo pet srednjovjekovnih natpisa, od kojih su četiri čitljiva, dok je jedan uništen. Svi natpisi se nalaze na krstačama i ranije ih je obradio Ć. Truhelka.<sup>286</sup>

1. Bogduša, Brajkovići (krstača br. 018) – natpis se nalazi na istočnoj strani spomenika.

СЕ ЛЕЖИ ЖАРКО

*Se leži Žarko*

2. Bogduša, Brajkovići (krstača br. 020) – natpis se nalazi na bočnoj strani, pri dnu spomenika.

СЕ ЛЕЖИ ЛУКА СИН ПАВЛА ПЛАВИЧИЋА. А ЦЕ ПИШЕ БРАТ НЕГОВ  
РАДИН. БРАТЕ ДОБАР ТИ СА(Н) ДУШИ ТВОЈЕ НА Л [ИТО ...]

---

<sup>285</sup> Bujak, 2018, 222.

<sup>286</sup> Truhelka, 1894, 781-782.



*Se leži Luka sin Pavla Plavičića. A se piše brat njegov Radin. Brate dobar ti sa/n duši tvoje na l[ito....]*

3. Bogduša, Brajkovići (krstača br. 021) – natpis se nalazi na istočnoj strani, na plastičnom obrubu glave spomenika.

СЕ ЛЕЖИ ПАВАО ПЛАВИЧИЋ А ПИШЕ МИЛИВОИ

*Se leži Pavao Plavičić, a piše Milivoi.*

4. Vinišće, Grahovčići (krstača br. 008) – natpis se nalazi na istočnoj strani spomenika, na lijevoj polovini.

СИЕ ЛЕЖИ МИХ(О)ИО ГРАХОВЧ(И)Ћ ПРАВЕ ВИРЕ РИМСКЕ (КО)И ОЧТЕНО  
(ХО) ЋАШЕ И (БО)ГУ СЕ МО(Л)АШЕ И ДОБРО (КН)ИГУ ЗНА(ШЕ) (ДАЈ) МУ  
БО(ЖЕ) (ДУ)ШИ Д(А) БУДЕ (СПАСЕ)Н

*Sie leži Mihojo Grahovčić prave vire rimske koji počteno hoćaše i Bogu se molaše i dobro knjigu znaše daj mu Bože duši da bude spasen.*

5. Šikalovo, Grahovčići (krstača br. 001) – natpis se nalazio na istočnoj strani spomenika, danas nije čitljiv.

## 5. Zaključak

Travnički kraj se u srednjem vijeku nalazio u sklopu župe Lašve koja je graničila sa župama: Brod, Lepenica, Uskoplje i Donji kraji. Na ovom prometnom području, bogatom prirodnim resursima, veoma rano su stvoreni uslovi za podizanje prahistorijskih, antičkih i srednjovjekovnih naselja i utvrda. Najbolji svjedok srednjovjekovnog perioda bili bi ostaci utvrđenih gradova i nekropola sa stećcima, kojih je ovom revizijom evidentirano 39. Nekropole su rasprostranjene na cijelom području općine Travnik, smještene u blizini prahistorijskih ili antičkih naselja, na izdvojenom području ili pak u sklopu aktivnih katoličkih i pravoslavnih grobalja. Dio nekropola se nalazi i pored glavnih putnih komunikacija, čijom su izgradnjom uveliko devastirane. Većina nekropola je u lošem stanju, zarasla ili zatrpana otpadom.

Danas se može utvrditi postojanje 448 stećaka, s tim da sigurno ima više ali nisu otkriveni ili su naknadno utonuli. Najzastupljeniji oblik su sanduci, zatim ploče, sljemenjaci i krstače. Ovo područje nije bogato ukrasima kojih je evidentirano svega 42, pretežno se nalaze na krstačama i sljemenjacima, sa izuzetkom jednog sanduka. Omiljeni motivi su križ, polumjesec i jabuka, koji se javljaju samostalno ili češće u kombinaciji sa drugim motivima. Na osnovu njih, utvrđeno je postojanje i klesarske radionice negdje u okolini Travnika čija su osnovna odlika niži sljemenjaci ukrašeni jednostavnim arkadama ili su bez ukrasa. Na pet krstača su pronađeni natpisi pisani bosanskom epigrafskom ćirilicom, poznatom pod nazivom bosančica. Natpisi se nalaze na katoličkim grobljima: Bogduša, Šikalovo i Vinišće. Jedan natpis je nažalost uništen i nikada nije zabilježen. Ostala četiri natpisa su skromna i navode imena pokojnika i osoba koje su pisale posvetu. Na osnovu njih dolazimo do imena Pavla Plavičića i njegovog sina Luke, zatim Mihoja Grahovčića, Žarka i pisara Radina i Milivoja. Orijentacija spomenika je različita, javljaju se dva osnovna pravca I-Z i S-J, ali sa čestim odstupanjima. Najveća otkrivena nekropola se nalazi u mjestu *Barice* kod Đelilovca, dok bi najveći otkriveni stećak bio na nekropoli *Jozakove njive* u Didacima.


Revizijom terena se nastojao dati prikaz nekropola sa stećcima na pomenutom području. Ukratko su spomenuti i problemi na koje naučnici nailaze prilikom bavljenja


ovom tematikom. Travnički kraj je bio gusto naseljeno i raznoliko područje tokom srednjeg vijeka što se najbolje vidi po broju i rasporedu nekropola, kao i repertoaru stećaka koji na njima nalazimo. Ovo područje jeste imalo sekundarnu ulogu u poređenju sa važnijim okolnim centrima (Visoko, Bobovac, Sutjeska) ali to ne umanjuje njegov bogati kulturološki značaj i utjecaj. Imena velikaša poput Batala Šantića nam govore da se ovdje odigrala značajna dionica srednjovjekovne historije koja nam do danas u potpunosti nije poznata. Mnogo je historijskih podataka koje arheologija nije u potpunosti ili je površno propratila, te opet nailazimo na mnogo pitanja bez adekvatnih odgovora. Ovo najbolje govori činjenica da na ovom području nije iskopan niti jedan grob ispod stećka, izuzev grobnice tepčije Batala, da bi se ustanovila situacija na terenu, zapečaćena prije nekoliko stotina godina. Stećak, kao nadzemna dimenzija, stoji u u direktnoj i neraskidivoj vezi sa grobom kao podzemnom dimenzijom, sa kojom se mora sagledati u cjelini. Na kraju možemo zaključiti da je ova revizija otvorila više pitanja, nego što je dala odgovora, što je odraz trenutne situacije u kojoj se ove nekropole nalaze. Bez adekvatnih sistematskih istraživanja grobova ispod stećaka, sprovedenih na nekoliko lokaliteta, sa minimalnim brojem potrebnih uzoraka, te korištenjem savremenih datacijskih metoda, nije moguće ponuditi sigurne odgovore na rezultate dobijene revizijom. Priloženi katalog sada može služiti kao početna tačka u daljem istraživanju ove kompleksne materije, ali i otvoriti vrata za njenu promociju i prezentaciju.

Ključne riječi: stećak, nekropola, Travnik

## **6. KATALOG**


<b>Podaci o nekropoli stećaka</b>	
Lokalitet, mjesto, grad	Imanje porodice Žilić, Potkraj, Travnik
Koordinate	44.2571983, 17.5672517 Nadmorska visina 752 m.
Broj stećaka	2
Izvori i literatura o nekropoli	Esad Zolota, <i>Turbe – Monografija</i> , 2017.g.
Datiranje nekropole	Kasni srednji vijek
Opis i stanje nekropole	Nekropola se nalazi u dvorištu kuće porodice Žilić. Smještena je sa lijeve strane puta koji vodi prema crkvi Sv. Ane u Potkraju. Ograđena je betonskim zidom. Sačuvana su samo dva stećka – sanduk i sljemenjak. Spomenici su utonuli, srednje očuvani.
Narodna vjerovanja, predanja ili običaji vezani za nekropolu	Nema
Napomena	Nema
Istraživači	Ajna Muslimović
Datum	12.04.2023. godine


Detaljni podaci o stećcima			
Nekropola	Imanje porodice Žilić, Potkraj		
Broj stećka	001	Tip/Oblik	Sanduk
Stanje očuvanosti	Srednje		
Istraživan ili podaci u literaturi	Referirati se na podatke o navodima iz obrasca o nekropoli.		
Opis	Sanduk, utonuo. Površina spomenika je oštećena i prekrivena mahovinom. Obrada je srednja, materijal - krečnjak.		
Ukrasi	Nema		
Natpis ili tragovi natpisa	Nema		
Dimenzije	Dužina: 157 cm Širina: 82 cm Visina: 30 cm	Orijentacija	I-Z
Crtež/i ili fotografija/e			


Detaljni podaci o stećcima			
Nekropola	Imanje porodice Žilić, Potkraj		
Broj stećka	002	Tip/Oblik	Sljemenjak
Stanje očuvanosti	Srednje		
Istraživan ili podaci u literaturi	Referirati se na podatke o navodima iz obrasca o nekropoli.		
Opis	Sljemenjak, prevrnut na bočnu stranu. Nedostaje dio spomenika sa donje strane. Površina je prekrivena mahovinom. Obrada je solidna, materijal - krečnjak.		
Ukrasi	Nema		
Natpis ili tragovi natpisa	Nema		
Dimenzije	Dužina: 140 cm Širina: 78 cm Visina: 66 cm	Orijentacija	JI-SZ
Crtež/i ili fotografija/e			


<b>Podaci o nekropoli stećaka</b>	
Lokalitet, mjesto, grad	Mramorje, Potkraj, Travnik
Koordinate	44.2572351, 175663823 Nadmorska visina 745 m.
Broj stećaka	16
Izvori i literatura o nekropoli	Paola Korošec, <i>Srednjovjekovne nekropole okoline Travnika</i> , 1952.g. Šefik Bešlagić, <i>Stećci kataloško – topografski pregled</i> , 1971.g. Nikola Lovrinović, <i>Srednjovjekovna župa Lašva</i> , 2007.g.
Datiranje nekropole	Kasni srednji vijek
Opis i stanje nekropole	Nekropola je smještena pored puta sa lijeve strane, na brežuljku iznad crkve Sv. Ane u Potkraju. Većina spomenika je grupisana na desnom dijelu nekropole, na blagom uzvišenju koje gleda prema crkvi. Svi spomenici su dijelom oštećeni i utonuli. Nekropola je održavana, nije zarasla. Na nekropoli se nalazi 16 stećaka. Najzastupljenija orijentacija je SZ-JI.
Narodna vjerovanja, predanja ili običaji vezani za nekropolu	Nema
Napomena	Stećci su pomjerani za vrijeme posljednjeg rata 1992.-1995. g.
Istraživači	Ajna Muslimović
Datum	12.04.2023.





Detaljni podaci o stećcima			
Nekropola	Mramorje, Potkraj		
Broj stećka	001	Tip/Oblik	Sanduk
Stanje očuvanosti	Srednje		
Istraživan ili podaci u literaturi	Referirati se na podatke o navodima iz obrasca o nekropoli.		
Opis	Sanduk, dijelom utonuo. Vidna su oštećenja površine spomenika, obijena je sa svih strana. Obrada je srednja, materijal - krečnjak.		
Ukrasi	Nema		
Natpis ili tragovi natpisa	Nema		
Dimenzije	Dužina: 142 cm Širina: 71 cm Visina: 30 cm	Orijentacija	SZ-JI
Crtež/i ili fotografija/e			


Detaljni podaci o stećcima			
Nekropola	Mramorje, Potkraj		
Broj stećka	002	Tip/Oblik	Sanduk
Stanje očuvanosti	Srednje		
Istraživan ili podaci u literaturi	Referirati se na podatke o navodima iz obrasca o nekropoli.		
Opis	Sanduk, utonuo i blago naget na jednu stranu. Obrada je solidna, vidna su oštećenja spomenika sa čeonih strana. Izrađen je od krečnjaka.		
Ukrasi	Nema		
Natpis ili tragovi natpisa	Nema		
Dimenzije	Dužina: 160 cm Širina: 84 cm Visina: 40 cm	Orijentacija	SZ-JI
Crtež/i ili fotografija/e			


Detaljni podaci o stećcima			
Nekropola	Mramorje, Potkraj		
Broj stećka	003	Tip/Oblik	Sanduk
Stanje očuvanosti	Srednje		
Istraživan ili podaci u literaturi	Referirati se na podatke o navodima iz obrasca o nekropoli.		
Opis	Sanduk, dijelom utonuo. Vidna su oštećenja površine spomenika sa gornje strane. Obrada je srednja, materijal - krečnjak.		
Ukrasi	Nema		
Natpis ili tragovi natpisa	Nema		
Dimenzije	Dužina: 182 cm Širina: 101 cm Visina: 45 cm	Orijentacija	SZ-JI
Crtež/i ili fotografija/e			

Detaljni podaci o stećcima			
Nekropola	Mramorje, Potkraj		
Broj stećka	004	Tip/Oblik	Sanduk
Stanje očuvanosti	Srednje		
Istraživan ili podaci u literaturi	Referirati se na podatke o navodima iz obrasca o nekropoli.		
Opis	Sanduk, dijelom utonuo. Površina spomenika je vidno oštećena (jedna čeona strana odbijena) i djelomično prekrivena mahovinom. Obrada je srednja, materijal - krečnjak.		
Ukrasi	Nema		
Natpis ili tragovi natpisa	Nema		
Dimenzije	Dužina: 135 cm Širina: 89 cm Visina: 52 cm	Orijentacija	SZ-JI
Crtež/i ili fotografija/e			


Detaljni podaci o stećcima			
Nekropola	Mramorje, Potkraj		
Broj stećka	005	Tip/Oblik	Sanduk
Stanje očuvanosti	Srednje		
Istraživan ili podaci u literaturi	Referirati se na podatke o navodima iz obrasca o nekropoli.		
Opis	Sanduk, jednim dijelom utonuo. Na površini spomenika postoje manja oštećenja. Obrada je solidna, materijal - krečnjak.		
Ukrasi	Nema		
Natpis ili tragovi natpisa	Nema		
Dimenzije	Dužina: 155 cm Širina: 70 cm Visina: 48 cm	Orijentacija	SZ-JI
Crtež/i ili fotografija/e			


Detaljni podaci o stećcima			
Nekropola	Mramorje, Potkraj		
Broj stećka	006	Tip/Oblik	Sljemenjak
Stanje očuvanosti	Srednje		
Istraživan ili podaci u literaturi	Referirati se na podatke o navodima iz obrasca o nekropoli.		
Opis	Sanduk, utonuo i naget na jednu stranu. Površina spomenika je djelomično prekrivena mahovinom. Obrada je solidna, materijal - krečnjak.		
Ukrasi	Nema		
Natpis ili tragovi natpisa	Nema		
Dimenzije	Dužina: 141 cm Širina: 76 cm Visina: 37 cm	Orijentacija	SZ-JI
Crtež/i ili fotografija/e			


Detaljni podaci o stećcima			
Nekropola	Mramorje, Potkraj		
Broj stećka	007	Tip/Oblik	Sanduk
Stanje očuvanosti	Srednje		
Istraživan ili podaci u literaturi	Referirati se na podatke o navodima iz obrasca o nekropoli.		
Opis	Sanduk, dijelom utonuo. Stećak je naget na jednu stranu, primjetna su manja oštećenja površine. Obrada je solidna, materijal - krečnjak.		
Ukrasi	Nema		
Natpis ili tragovi natpisa	Nema		
Dimenzije	Dužina: 148 cm Širina: 83 cm Visina: 44 cm	Orijentacija	SZ-JI
Crtež/i ili fotografija/e			


Detaljni podaci o stećcima			
Nekropola	Mramorje, Potkraj		
Broj stećka	008	Tip/Oblik	Sanduk
Stanje očuvanosti	Srednje		
Istraživan ili podaci u literaturi	Referirati se na podatke o navodima iz obrasca o nekropoli.		
Opis	Sanduk, dijelom utonuo. Površina spomenika je oštećena, jedan gornji ćošak je odbijen. Obrada je solidna, materijal - krečnjak.		
Ukrasi	Nema		
Natpis ili tragovi natpisa	Nema		
Dimenzije	Dužina: 135 cm Širina: 77 cm Visina: 36 cm	Orijentacija	S-J
Crtež/i ili fotografija/e			





Detaljni podaci o stećcima			
Nekropola	Mramorje, Potkraj		
Broj stećka	009	Tip/Oblik	Sanduk
Stanje očuvanosti	Srednje		
Istraživan ili podaci u literaturi	Referirati se na podatke o navodima iz obrasca o nekropoli.		
Opis	Sanduk, utonuo i prekriven mahovinom. Primjetna su oštećenja spomenika sa svih strana (nekoliko dijelova nedostaje). Obrada je srednja, materijal - krečnjak.		
Ukrasi	Nema		
Natpis ili tragovi natpisa	Nema		
Dimenzije	Dužina: 163 cm Širina: 90 cm Visina: 30 cm	Orijentacija	SZ-JI
Crtež/i ili fotografija/e			


Detaljni podaci o stećcima			
Nekropola	Mramorje, Potkraj		
Broj stećka	010	Tip/Oblik	Ploča ili Sanduk
Stanje očuvanosti	Loše		
Istraživan ili podaci u literaturi	Referirati se na podatke o navodima iz obrasca o nekropoli.		
Opis	Ploča (ili sanduk), utonula. Evidentirana su oštećenja površine, jedan dio spomenika nedostaje. Stećak je prekriven mahovinom i travom. Obrada je srednja, materijal - krečnjak.		
Ukrasi	Nema		
Natpis ili tragovi natpisa	Nema		
Dimenzije	Dužina: 165 cm Širina: 70 cm Visina: 25 cm	Orijentacija	SZ-JI
Crtež/i ili fotografija/e			


Detaljni podaci o stećcima			
Nekropola	Mramorje, Potkraj		
Broj stećka	011	Tip/Oblik	Sanduk
Stanje očuvanosti	Srednje		
Istraživan ili podaci u literaturi	Referirati se na podatke o navodima iz obrasca o nekropoli.		
Opis	Sanduk, dijelom utonuo. Primjetna su oštećenja površine stećka, koja je djelomično prekrivena mahovinom. Obrada je srednja, materijal – konglomerat.		
Ukrasi	Nema		
Natpis ili tragovi natpisa	Nema		
Dimenzije	Dužina: 180 cm Širina: 85 cm Visina: 50 cm	Orijentacija	SZ-JI
Crtež/i ili fotografija/e			

Detaljni podaci o stećcima			
Nekropola	Mramorje, Potkraj		
Broj stećka	012	Tip/Oblik	Sanduk
Stanje očuvanosti	Loše		
Istraživan ili podaci u literaturi	Referirati se na podatke o navodima iz obrasca o nekropoli.		
Opis	Sanduk, razbijen na tri dijela. Strane spomenika su prekrivene mahovinom. Obrada je solidna, materijal - krečnjak.		
Ukrasi	Nema		
Natpis ili tragovi natpisa	Nema		
Dimenzije	Dužina: 149 cm Širina: 102 cm Visina: 50 cm	Orijentacija	SZ-JI
Crtež/i ili fotografija/e			

Detaljni podaci o stećcima			
Nekropola	Mramorje, Potkraj		
Broj stećka	013	Tip/Oblik	Sanduk
Stanje očuvanosti	Srednje		
Istraživan ili podaci u literaturi	Referirati se na podatke o navodima iz obrasca o nekropoli.		
Opis	Sanduk, utonuo i blago naget na jednu stranu. Spomenik je prekriven mahovinom sa svih strana. Obrada je srednje kvalitete, materijal - krečnjak.		
Ukrasi	Nema		
Natpis ili tragovi natpisa	Nema		
Dimenzije	Dužina: 175 cm Širina: 92 cm Visina: 30 cm	Orijentacija	SZ-JI
Crtež/i ili fotografija/e			


Detaljni podaci o stećcima			
Nekropola	Mramorje, Potkraj		
Broj stećka	014	Tip/Oblik	Sanduk
Stanje očuvanosti	Srednje		
Istraživan ili podaci u literaturi	Referirati se na podatke o navodima iz obrasca o nekropoli.		
Opis	Sanduk, utonuo i naget na jednu stranu. Kvaliteta obrade je srednja, površina spomenika je neravna sa dosta manjih oštećenja. Izrađen je od pješčara.		
Ukrasi	Nema		
Natpis ili tragovi natpisa	Nema		
Dimenzije	Dužina: 177 cm Širina: 100 cm Visina: 42 cm	Orijentacija	SZ-JI
Crtež/i ili fotografija/e			

Detaljni podaci o stećcima			
Nekropola	Mramorje, Potkraj		
Broj stećka	015	Tip/Oblik	Sanduk
Stanje očuvanosti	Srednje		
Istraživan ili podaci u literaturi	Referirati se na podatke o navodima iz obrasca o nekropoli.		
Opis	Visoki sanduk, dijelom utonuo i blago naget na jednu stranu. Površina spomenika je minimalno oštećena. Obrada je solidna, materijal - krečnjak.		
Ukrasi	Nema		
Natpis ili tragovi natpisa	Nema		
Dimenzije	Dužina: 118 cm Širina: 42 cm Visina: 85 cm	Orijentacija	SZ-JI
Crtež/i ili fotografija/e			


Detaljni podaci o stećcima			
Nekropola	Mramorje, Potkraj		
Broj stećka	016	Tip/Oblik	Sljemenjak sa postoljem
Stanje očuvanosti	Srednje		
Istraživan ili podaci u literaturi	Referirati se na podatke o navodima iz obrasca o nekropoli.		
Opis	Sljemenjak sa postoljem, klesan iz jednog dijela. Postolje je utonulo i jedva se nazire. Sanduk je oštećen sa jedne (čeo) strane. Obrada je srednja, materijal - krečnjak.		
Ukrasi	Nema		
Natpis ili tragovi natpisa	Nema		
Dimenzije	Dužina: 123 cm Širina: 67 cm Visina: 35 cm	Orijentacija	SZ-JI
Crtež/i ili fotografija/e			




Podaci o nekropoli stećaka	
Lokalitet, mjesto, grad	Dvorište crkve, Potkraj
Koordinate	44.2580145, 17.5640300 Nadmorska visina 744 m.
Broj stećaka	1
Izvori i literatura o nekropoli	Paola Korošec, <i>Srednjovjekovne nekropole okoline Travnika</i> , 1957.g. Šefik Bešliagić, <i>Stećci centralne Bosne</i> , 1967.g. Šefik Bešliagić, <i>Stećci kataloško – topografski pregled</i> , 1971.g.
Datiranje nekropole	Kasni srednji vijek
Opis i stanje nekropole	Stećak se danas nalazi ispred crkve Sv. Ane u Potkraju, zabetoniran u ćošku dvorišta, desno od ulaza. Ovdje je donesen sa obližnje nekropole smještene na zaravanku zvanom Glavica, koja se nalazila 15-ak metara sjeverno od crkve. Ta nekropola je davno uništena.
Narodna vjerovanja, predanja ili običaji vezani za nekropolu	Nema
Napomena	Nema
Istraživači	Ajna Muslimović
Datum	12.04.2023.


Detaljni podaci o stećcima			
Nekropola	Dvorište crkve, Potkraj		
Broj stećka	001	Tip/Oblik	Sljemenjak
Stanje očuvanosti	Srednje		
Istraživan ili podaci u literaturi	Referirati se na podatke o navodima iz obrasca o nekropoli.		
Opis	Sljemenjak, donjim dijelom zabetoniran u dvorište crkve, smješten desno od ulaza. Gornji dio jedne čeone strane nedostaje. Obrada je solidna, izrađen je od krečnjaka. Ukras spomenika je dosta oštećen.		
Ukrasi	Bočna strana: prikaz usamljenog konjanika (viteza) koji u jednoj ruci drži uzdu, a drugu je stavio na pojas. Iznad njega je plastični polumjesec. Uža strana: Prikaz ljiljana (bočni krakovi povijeni, gornji završava peroliko).		
Natpis ili tragovi natpisa	Nema		
Dimenzije	Dužina: 161 cm Širina: 79 cm Visina: 90 cm.	Orijentacija	SI-JZ
Crtež/i ili fotografija/e			


<b>Podaci o nekropoli stećaka</b>	
Lokalitet, mjesto, grad	Didakove kuće, Đelilovac, Travnik
Koordinate	44.2563454, 17.5329331 Nadmorska visina 641 m.
Broj stećaka	1
Izvori i literatura o nekropoli	Paola Korošec, <i>Srednjovjekovne nekropole okoline Travnika</i> , 1952.g.
Datiranje nekropole	Kasni srednji vijek
Opis i stanje nekropole	Nekropola se nalazi pored puta, sa lijeve strane (iz pravca Karaule) u dvorištu privatne kuće. Danas je sačuvan samo jedan stećak, smješten u profilu brežuljka.
Narodna vjerovanja, predanja ili običaji vezani za nekropolu	Nema
Napomena	Nema
Istraživači	Ajna Muslimović
Datum	12.04.2023

Detaljni podaci o stećcima			
Nekropola	Didakove kuće, Đelilovac		
Broj stećka	001	Tip/Oblik	Sanduk
Stanje očuvanosti	Srednje		
Istraživan ili podaci u literaturi	Referirati se na podatke o navodima iz obrasca o nekropoli.		
Opis	Sanduk, prevrnut i jednom stranom uglavljen u brežuljak. Površina spomenika je vidno oštećena. Obrada je srednja, materijal - krečnjak.		
Ukrasi	Nema		
Natpis ili tragovi natpisa	Nema		
Dimenzije	Dužina: 200 cm Širina: 120 cm Visina: 95 cm	Orijentacija	SZ-JI
Crtež/i ili fotografija/e			


Podaci o nekropoli stećaka	
Lokalitet, mjesto, grad	Jozakove njive, Đelilovac, Travnik
Koordinate	44.2578786, 17.5320621 Nadmorska visina 662 m.
Broj stećaka	4
Izvori i literatura o nekropoli	Paola Korošec, <i>Srednjovjekovne nekropole okoline Travnika</i> , 1952.g. Šefik Bešliagić, <i>Stećci centralne Bosne</i> , 1967.g. Šefik Bešliagić, <i>Stećci kataloško – topografski pregled</i> , 1971.g.
Datiranje nekropole	Kasni srednji vijek
Opis i stanje nekropole	Nekropola <b>Jozakove njive</b> nalazi se sjeverno od nekropole kod Didakovih kuća. Šefik Bešliagić je naziva Selište u zaseoku Didići, vjerovatno se referirajući na Didake. Danas se ovdje nalaze 4 stećka, svi su po obliku sljemenjaci. Jedan je <i>in situ</i> , dok su ostala tri pomjerena ili prevrnuti. Ovdje se nalazi najveći stećak na području općine Travnik, smješten na brežuljku, sa desne strane. Jedan stećak je ukrašen. Tri su zarasla u grmlje, a jedan se nalazi na otvorenom, središnjem prostoru (sljemenjak sa postoljem).
Narodna vjerovanja, predanja ili običaji vezani za nekropolu	Nema
Napomena	Nema
Istraživači	Ajna Muslimović
Datum	12.04.2023.

Detaljni podaci o stećcima			
Nekropola	Jozakove njive, Đelilovac		
Broj stećka	001	Tip/Oblik	Sljemenjak
Stanje očuvanosti	Srednje		
Istraživan ili podaci u literaturi	Referirati se na podatke o navodima iz obrasca o nekropoli.		
Opis	Zaobljeni sljemenjak, blago naget na jednu stranu. Tri strane spomenika su prekrivene mahovinom. Obrada je solidna, izrađen je od krečnjaka. Nalazi se na malom brežuljku, desno od prilaza nekropoli, naspram ostalih stećaka na nekropoli.		
Ukrasi	Nema		
Natpis ili tragovi natpisa	Nema		
Dimenzije	Dužina: 245 cm Širina: 129 cm Visina: 168 cm	Orijentacija	SI-JZ
Crtež/i ili fotografija/e			


Detaljni podaci o stećcima			
Nekropola	Jozakove njive, Đelilovac		
Broj stećka	002	Tip/Oblik	Sljemenjak sa postoljem
Stanje očuvanosti	Srednje		
Istraživan ili podaci u literaturi	Referirati se na podatke o navodima iz obrasca o nekropoli.		
Opis	Blago zaobljeni sljemenjak, prevrnut i podbočen kamenjem na odvojenom postolju. Obrada je srednja. Spomenik je izrađen od krečnjaka, a postolje od škrilje. Evidentirana su oštećenja sljemena u vidu pukotina. Postolje je utonulo i prekriveno mahovinom. Stećak se nalazi na centralnom dijelu nekropole.		
Ukrasi	Nema		
Natpis ili tragovi natpisa	Nema		
Dimenzije	Dužina: 160 cm Širina: 95 cm Visina: 155 cm	Orijentacija	SI-JZ
Crtež/i ili fotografija/e			


Detaljni podaci o stećcima			
Nekropola	Jozakove njive, Đelilovac		
Broj stećka	003	Tip/Oblik	Sljemenjak
Stanje očuvanosti	Srednje		
Istraživan ili podaci u literaturi	Referirati se na podatke o navodima iz obrasca o nekropoli.		
Opis	Sljemenjak, prevrnut i blago utonuo. Površina spomenika je oštećena i prekrivena mahovinom. Obrada je solidna, izrađen je od krečnjaka. Smješten je na većem brežuljku, nasuprot stećka br. 001.		
Ukrasi	Nema		
Natpis ili tragovi natpisa	Nema		
Dimenzije	Dužina: 167 cm Širina: 84 cm Visina: 140 cm	Orijentacija	SI-JZ
Crtež/i ili fotografija/e			





Detaljni podaci o stećcima			
Nekropola	Jozakove njive, Đelilovac		
Broj stećka	004	Tip/Oblik	Sljemenjak
Stanje očuvanosti	Srednje		
Istraživan ili podaci u literaturi	Referirati se na podatke o navodima iz obrasca o nekropoli.		
Opis	Sljemenjak, prevrnut u podnožju brežuljka na kojem se nalazi stećak pod brojem 003. Površina spomenika je vidno oštećena i djelomično prekrivena mahovinom. Obrada je solidna, materijal - krečnjak.		
Ukrasi	Bočna strana: motiv ljljana sa dva povijena kraka i jednim krakom sa perolikim završetkom. Čeona strana: prikaz muške figure sa podignutim rukama.		
Natpis ili tragovi natpisa	Nema		
Dimenzije	Dužina: 101 cm Širina: 59 cm Visina: 120 cm	Orijentacija	SI-JZ
Crtež/i ili fotografija/e			


Podaci o nekropoli stećaka	
Lokalitet, mjesto, grad	Barice, Đelilovac, Travnik
Koordinate	44.2571709, 17.5363563 Nadmorska visina 656 m.
Broj stećaka	56
Izvori i literatura o nekropoli	Nikola Lovrinović, <i>Srednjovjekovna župa Lašva</i> , 2007.g. Esad Zolota, <i>Turbe – Monografija</i> , 2017.g.
Datiranje nekropole	Kasni srednji vijek
Opis i stanje nekropole	Jedan dio nekropole se nalazi pored puta sa lijeve strane (u pravcu Đelilovca), drugi dio se nalazi iznad prvog, na brežuljku obraslom šibljem. Nekropola broji 56 stećaka (za 11 više nego što je prethodno zabilježeno). Većinom su to sanduci i ploče, sa izuzetkom jednog sljemenjaka. Stanje nekropole je loše, dosta stećaka je utonulo, dok je drugi dio zarastao u gusto šiblje. Ovo je trenutno najveća nekropola na području općine Travnik.
Narodna vjerovanja, predanja ili običaji vezani za nekropolu	Nema
Napomena	Nema
Istraživači	Ajna Muslimović
Datum	12.04.2023.


Detaljni podaci o stećcima			
Nekropola	Barice, Đelilovac		
Broj stećka	001	Tip/Oblik	Sanduk ?
Stanje očuvanosti	Srednje		
Istraživan ili podaci u literaturi	Referirati se na podatke o navodima iz obrasca o nekropoli.		
Opis	Sanduk, jednim dijelom utonuo i nageo na jednu stranu. Primjetna su manja oštećenja na površini spomenika. Obrada je srednja, izrađen je od krečnjaka. Nalazi se izdvojen, u podnožju nekropole.		
Ukrasi	Nema		
Natpis ili tragovi natpisa	Nema		
Dimenzije	Visina: 35 cm	Orijentacija	SI-JZ
Crtež/i ili fotografija/e			

Detaljni podaci o stećcima			
Nekropola	Barice, Đelilovac		
Broj stećka	002	Tip/Oblik	Ploča ?
Stanje očuvanosti	Loše		
Istraživan ili podaci u literaturi	Referirati se na podatke o navodima iz obrasca o nekropoli.		
Opis	Ploča ili sanduk, utonula. Površina spomenika je velikim dijelom prekrivena mahovinom i travom. Obrada je srednja, materijal - krečnjak.		
Ukrasi	Nema		
Natpis ili tragovi natpisa	Nema		
Dimenzije	Dužina: 55 cm ? Visina: 16 cm	Orijentacija	SI-JZ
Crtež/i ili fotografija/e			


Detaljni podaci o stećcima			
Nekropola	Barice, Đelilovac		
Broj stećka	003	Tip/Oblik	Sanduk
Stanje očuvanosti	Srednje		
Istraživan ili podaci u literaturi	Referirati se na podatke o navodima iz obrasca o nekropoli.		
Opis	Sanduk, jednom stranom utonuo. Površina stećka je oštećena, te djelomično prekrivena travom i mahovinom. Obrada je srednja, materijal - krečnjak.		
Ukrasi	Nema		
Natpis ili tragovi natpisa	Nema		
Dimenzije	Dužina: 190 cm Širina: 90 cm Visina: 46 cm	Orijentacija	SI-JZ
Crtež/i ili fotografija/e			


Detaljni podaci o stećcima			
Nekropola	Barice, Đelilovac		
Broj stećka	004	Tip/Oblik	Sanduk
Stanje očuvanosti	Loše		
Istraživan ili podaci u literaturi	Referirati se na podatke o navodima iz obrasca o nekropoli.		
Opis	Sanduk, prevrnut. Vidna su oštećenja na obje čeonu strane stećka (dio spomenika nedostaje). Površina je prekrivena niskim rastinjem. Obrada lošija, izrađen je od krečnjaka.		
Ukrasi	Nema		
Natpis ili tragovi natpisa	Nema		
Dimenzije	Dužina: 130cm Širina: 80 cm Visina: 50 cm	Orijentacija	SI-JZ
Crtež/i ili fotografija/e			


Detaljni podaci o stećcima			
Nekropola	Barice, Delilovac		
Broj stećka	005	Tip/Oblik	Sanduk
Stanje očuvanosti	Srednje		
Istraživan ili podaci u literaturi	Referirati se na podatke o navodima iz obrasca o nekropoli.		
Opis	Sanduk, dijelom utonuo. Spomenik je oštećen, jedan dio nedostaje. Prekriven je mahovinom i travom. Obrada je srednja, materijal - krečnjak.		
Ukrasi	Nema		
Natpis ili tragovi natpisa	Nema		
Dimenzije	Dužina: 155 cm Širina: 85 cm Visina: 40 cm	Orijentacija	SI-JZ
Crtež/i ili fotografija/e			


Detaljni podaci o stećcima			
Nekropola	Barice, Delilovac		
Broj stećka	006	Tip/Oblik	Ploča
Stanje očuvanosti	Srednje		
Istraživan ili podaci u literaturi	Referirati se na podatke o navodima iz obrasca o nekropoli.		
Opis	Ploča, dijelom utonula. Na površini stećka su vidna manja oštećenja, djelomično je prekrivena mahovinom i travom. Obrada je srednja, materijal - konglomerat.		
Ukrasi	Nema		
Natpis ili tragovi natpisa	Nema		
Dimenzije	Dužina: 164 cm Širina: 85 cm Visina: 28 cm	Orijentacija	SI-JZ
Crtež/i ili fotografija/e			





Detaljni podaci o stećcima			
Nekropola	Barice, Đelilovac		
Broj stećka	007	Tip/Oblik	Ploča ?
Stanje očuvanosti	Loše		
Istraživan ili podaci u literaturi	Referirati se na podatke o navodima iz obrasca o nekropoli.		
Opis	Ploča, velikim dijelom utonula. Gotovo u cjelosti je prekrivena travom. Izrađena je od krečnjaka.		
Ukrasi	Nema		
Natpis ili tragovi natpisa	Nema		
Dimenzije	Visina: 5 cm ?	Orijentacija	SI-JZ
Crtež/i ili fotografija/e			


Detaljni podaci o stećcima			
Nekropola	Barice, Delilovac		
Broj stećka	008	Tip/Oblik	Sanduk
Stanje očuvanosti	Srednje		
Istraživan ili podaci u literaturi	Referirati se na podatke o navodima iz obrasca o nekropoli.		
Opis	Sanduk, utonuo jednom stranom. Površina stećka je prekrivena travom i mahovinom. Uočena su manja oštećenja spomenika. Obrada je srednja, materijal - konglomerat.		
Ukrasi	Nema		
Natpis ili tragovi natpisa	Nema		
Dimenzije	Dužina: 190 cm Širina: 106 cm Visina: 32 cm	Orijentacija	SI-JZ
Crtež/i ili fotografija/e			


Detaljni podaci o stećcima			
Nekropola	Barice, Đelilovac		
Broj stećka	009	Tip/Oblik	Sanduk
Stanje očuvanosti	Srednje		
Istraživan ili podaci u literaturi	Referirati se na podatke o navodima iz obrasca o nekropoli.		
Opis	Sanduk, jednim dijelom utonuo. Spomenik je prekriven mahovinom i travom. Obrada je solidna, materijal - konglomerat.		
Ukrasi	Nema		
Natpis ili tragovi natpisa	Nema		
Dimenzije	Dužina: 195 cm Širina: 116 cm Visina: 36 cm	Orijentacija	SI-JZ
Crtež/i ili fotografija/e			

Detaljni podaci o stećcima			
Nekropola	Barice, Delilovac		
Broj stećka	010	Tip/Oblik	Sanduk
Stanje očuvanosti	Srednje		
Istraživan ili podaci u literaturi	Referirati se na podatke o navodima iz obrasca o nekropoli.		
Opis	Sanduk, jednim dijelom utonuo. Vidna su manja oštećenja površine stećka, s gornje strane je prekrivena travom. Obrada je srednja, materijal - krečnjak.		
Ukrasi	Nema		
Natpis ili tragovi natpisa	Nema		
Dimenzije	Dužina: 135 cm Širina: 90 cm Visina: 32 cm	Orijentacija	SI-JZ
Crtež/i ili fotografija/e			


Detaljni podaci o stećcima			
Nekropola	Barice, Delilovac		
Broj stećka	011	Tip/Oblik	Sanduk
Stanje očuvanosti	Srednje		
Istraživan ili podaci u literaturi	Referirati se na podatke o navodima iz obrasca o nekropoli.		
Opis	Sanduk, utonuo i blago naget na jednu stranu. Vidna su oštećenja spomenika, obrastao je mahovinom i travom. Solidna obrada, izrađen je od krečnjaka. Nalazi se iznad kuće u čijem dvorištu je smješten donji dio nekropole.		
Ukrasi	Nema		
Natpis ili tragovi natpisa	Nema		
Dimenzije	Dužina: 165 cm Širina: 90 cm Visina: 43 cm	Orijentacija	SI-JZ
Crtež/i ili fotografija/e			


Detaljni podaci o stećcima			
Nekropola	Barice, Đelilovac		
Broj stećka	012	Tip/Oblik	Ploča ili sanduk
Stanje očuvanosti	Srednje		
Istraživan ili podaci u literaturi	Referirati se na podatke o navodima iz obrasca o nekropoli.		
Opis	Ploča ili sanduk, utonula i nageta na jednu stranu. Stećak je u potpunosti prekriven mahovinom i travom. Izrađen je od krečnjaka. Nalazi se iznad kuće u čijem dvorištu je smješten donji dio nekropole.		
Ukrasi	Nema		
Natpis ili tragovi natpisa	Nema		
Dimenzije	Dužina: 190 cm Širina: 75 cm Visina: 22 cm	Orijentacija	I-Z
Crtež/i ili fotografija/e			


Detaljni podaci o stećcima			
Nekropola	Barice, Đelilovac		
Broj stećka	013	Tip/Oblik	Sanduk
Stanje očuvanosti	Srednje		
Istraživan ili podaci u literaturi	Referirati se na podatke o navodima iz obrasca o nekropoli.		
Opis	Sanduk, prevrnut i dijelom utonuo. Vidna su oštećenja površine spomenika, mjestimično je prekrivena mahovinom. Obrada je srednja, materijal – krečnjak.		
Ukrasi	Nema		
Natpis ili tragovi natpisa	Nema		
Dimenzije	Dužina: 160 cm Širina: 90 cm Visina: 65 cm	Orijentacija	I-Z
Crtež/i ili fotografija/e			


Detaljni podaci o stećcima			
Nekropola	Barice, Delilovac		
Broj stećka	014	Tip/Oblik	Sanduk
Stanje očuvanosti	Srednje		
Istraživan ili podaci u literaturi	Referirati se na podatke o navodima iz obrasca o nekropoli.		
Opis	Sanduk, dijelom utonuo i naget na jednu stranu. Djelomično je obrastao travom. Primjetna su oštećenja spomenika, jedan dio nedostaje. Obrada je srednje kvalitete, izrađen je od krečnjaka.		
Ukrasi	Nema		
Natpis ili tragovi natpisa	Nema		
Dimenzije	Dužina: 170 cm Širina: 90 cm Visina: 50 cm	Orijentacija	I-Z
Crtež/i ili fotografija/e			





Detaljni podaci o stećcima			
Nekropola	Barice, Đelilovac		
Broj stećka	015	Tip/Oblik	Sanduk
Stanje očuvanosti	Srednje		
Istraživan ili podaci u literaturi	Referirati se na podatke o navodima iz obrasca o nekropoli.		
Opis	Sanduk, blago utonuo i naget na jednu stranu. Površina stećka je prekrivena mahovinom i travom. Jedna čeona strana je oštećena i sužena. Obrada je srednja, materijal - krečnjak.		
Ukrasi	Nema		
Natpis ili tragovi natpisa	Nema		
Dimenzije	Dužina: 180 cm Širina: 100 cm Visina: 60 cm	Orijentacija	I-Z
Crtež/i ili fotografija/e			


Detaljni podaci o stećcima			
Nekropola	Barice, Đelilovac		
Broj stećka	016	Tip/Oblik	Sanduk
Stanje očuvanosti	Srednje		
Istraživan ili podaci u literaturi	Referirati se na podatke o navodima iz obrasca o nekropoli.		
Opis	Sanduk, dijelom utonuo. Vidna su oštećenja površine koja je djelomično prekrivena mahovinom. Obrada je srednja, materijal - krečnjak. Spomenik se nalazi na padini brežuljka, na kojem je smješten najveći broj stećaka (drugi dio nekropole).		
Ukrasi	Nema		
Natpis ili tragovi natpisa	Nema		
Dimenzije	Dužina: 169 cm Širina: 85 cm Visina: 40 cm	Orijentacija	SI-JZ
Crtež/i ili fotografija/e			


Detaljni podaci o stećcima			
Nekropola	Barice, Đelilovac		
Broj stećka	017	Tip/Oblik	Sanduk
Stanje očuvanosti	Srednje		
Istraživan ili podaci u literaturi	Referirati se na podatke o navodima iz obrasca o nekropoli.		
Opis	Sanduk, utonuo i naget na jednu stranu. Površina stećka je mjestimično oštećena i obrasla mahovinom. Obrada je srednja, materijal - konglomerat.		
Ukrasi	Nema		
Natpis ili tragovi natpisa	Nema		
Dimenzije	Dužina: 175 cm Širina: 88 cm Visina: 30 cm	Orijentacija	SI-JZ
Crtež/i ili fotografija/e			

Detaljni podaci o stećcima			
Nekropola	Barice, Đelilovac		
Broj stećka	018	Tip/Oblik	Sanduk ?
Stanje očuvanosti	Loše		
Istraživan ili podaci u literaturi	Referirati se na podatke o navodima iz obrasca o nekropoli.		
Opis	Sanduk, jako oštećen sa svih strana. Izrađen je od konglomerata.		
Ukrasi	Nema		
Natpis ili tragovi natpisa	Nema		
Dimenzije	Dužina: 100 cm Širina: 83 cm Visina: 35 cm	Orijentacija	SI-JZ
Crtež/i ili fotografija/e			


Detaljni podaci o stećcima			
Nekropola	Barice, Delilovac		
Broj stećka	019	Tip/Oblik	Sanduk
Stanje očuvanosti	Srednje		
Istraživan ili podaci u literaturi	Referirati se na podatke o navodima iz obrasca o nekropoli.		
Opis	Sanduk, dijelom utonuo i naget na jednu stranu. Površina spomenika je vidno oštećena. Obrada je srednja, materijal - konglomerat.		
Ukrasi	Nema		
Natpis ili tragovi natpisa	Nema		
Dimenzije	Dužina: 180 cm Širina: 100 cm Visina: 45 cm	Orijentacija	SI-JZ
Crtež/i ili fotografija/e			


Detaljni podaci o stećcima			
Nekropola	Barice, Delilovac		
Broj stećka	020	Tip/Oblik	Ploča ?
Stanje očuvanosti	Loše		
Istraživan ili podaci u literaturi	Referirati se na podatke o navodima iz obrasca o nekropoli.		
Opis	Ploča, utonula. Spomenik se jedva nazire te nije moguće uzeti tačne dimenzije. Površina ploče je prekrivena mahovinom i niskim rastinjem. Izrađena je od konglomerata.		
Ukrasi	Nema		
Natpis ili tragovi natpisa	Nema		
Dimenzije	Dužina: 150 cm	Orijentacija	SI-JZ
Crtež/i ili fotografija/e			


Detaljni podaci o stećcima			
Nekropola	Barice, Delilovac		
Broj stećka	021	Tip/Oblik	Ploča
Stanje očuvanosti	Srednje		
Istraživan ili podaci u literaturi	Referirati se na podatke o navodima iz obrasca o nekropoli.		
Opis	Ploča, u potpunosti utonula. Gornji dio stećka je prekriven lišćem i granjem. Obrada je srednja, materijal – konglomerat.		
Ukrasi	Nema		
Natpis ili tragovi natpisa	Nema		
Dimenzije	Dužina: 170 cm	Orijentacija	SI-JZ
Crtež/i ili fotografija/e			


Detaljni podaci o stećcima			
Nekropola	Barice, Delilovac		
Broj stećka	022	Tip/Oblik	Sanduk
Stanje očuvanosti	Srednje		
Istraživan ili podaci u literaturi	Referirati se na podatke o navodima iz obrasca o nekropoli.		
Opis	Sanduk, prevrnut i pomjeren. Vidna su oštećenja spomenika sa svih strana. Površina je prekrivena mahovinom i travom. Obrada je lošija, materijal - konglomerat.		
Ukrasi	Nema		
Natpis ili tragovi natpisa	Nema		
Dimenzije	Dužina: 170 cm Širina: 86 cm Visina: 50 cm	Orijentacija	SI-JZ
Crtež/i ili fotografija/e			





Detaljni podaci o stećcima			
Nekropola	Barice, Đelilovac		
Broj stećka	023	Tip/Oblik	Ploča
Stanje očuvanosti	Srednje		
Istraživan ili podaci u literaturi	Referirati se na podatke o navodima iz obrasca o nekropoli.		
Opis	Ploča, dijelom utonula i blago nageta na jednu stranu. Spomenik je obrastao mahovinom i niskim rastinjem, ali se mogu uočiti oštećenja površine. Obrada je srednja, materijal - konglomerat.		
Ukrasi	Nema		
Natpis ili tragovi natpisa	Nema		
Dimenzije	Dužina: 180 cm Širina: 90 cm Visina: 27 cm	Orijentacija	SI-JZ
Crtež/i ili fotografija/e			


Detaljni podaci o stećcima			
Nekropola	Barice, Delilovac		
Broj stećka	024	Tip/Oblik	Sanduk
Stanje očuvanosti	Srednje		
Istraživan ili podaci u literaturi	Referirati se na podatke o navodima iz obrasca o nekropoli.		
Opis	Sanduk, površina oštećena (manji dio spomenika nedostaje). Obrada je srednja, materijal – krečnjak.		
Ukrasi	Nema		
Natpis ili tragovi natpisa	Nema		
Dimenzije	Dužina: 186 cm Širina: 88 cm Visina: 40 cm	Orijentacija	SI-JZ
Crtež/i ili fotografija/e			


Detaljni podaci o stećcima			
Nekropola	Barice, Delilovac		
Broj stećka	025	Tip/Oblik	Ploča
Stanje očuvanosti	Loše		
Istraživan ili podaci u literaturi	Referirati se na podatke o navodima iz obrasca o nekropoli.		
Opis	Ploča, razbijena na dva dijela. Površina spomenika je prekrivena mahovinom. Obrada je srednja, materijal - krečnjak.		
Ukrasi	Nema		
Natpis ili tragovi natpisa	Nema		
Dimenzije	Dužina: 130 cm Širina: 65 cm Visina: 22 cm	Orijentacija	SI-JZ
Crtež/i ili fotografija/e			

Detaljni podaci o stećcima			
Nekropola	Barice, Delilovac		
Broj stećka	026	Tip/Oblik	Ploča
Stanje očuvanosti	Srednje		
Istraživan ili podaci u literaturi	Referirati se na podatke o navodima iz obrasca o nekropoli.		
Opis	Ploča, dijelom utonula. Vidna su oštećenja površine spomenika, čeona strana je razbijena. Obrada je solidna, materijal - krečnjak.		
Ukrasi	Nema		
Natpis ili tragovi natpisa	Nema		
Dimenzije	Dužina: 190 cm Širina: 92 cm Visina: 21 cm	Orijentacija	SI-JZ
Crtež/i ili fotografija/e			


Detaljni podaci o stećcima			
Nekropola	Barice, Delilovac		
Broj stećka	027	Tip/Oblik	Sanduk
Stanje očuvanosti	Srednje		
Istraživan ili podaci u literaturi	Referirati se na podatke o navodima iz obrasca o nekropoli.		
Opis	Sanduk, blago neget na jednu stranu. Površina je oštećena, jedna čeona strana nedostaje. Obrada je solidna, materijal - pješčar.		
Ukrasi	Nema		
Natpis ili tragovi natpisa	Nema		
Dimenzije	Dužina: 175 cm Širina: 115 cm Visina: 35 cm	Orijentacija	SZ-JI
Crtež/i ili fotografija/e			


Detaljni podaci o stećcima			
Nekropola	Barice, Delilovac		
Broj stećka	028	Tip/Oblik	Sanduk
Stanje očuvanosti	Srednje		
Istraživan ili podaci u literaturi	Referirati se na podatke o navodima iz obrasca o nekropoli.		
Opis	Sanduk, blago utonuo i naget na jednu stranu. Vidna su oštećenja na površini spomenika, jedan dio nedostaje. Obrada je srednja, materijal - konglomerat.		
Ukrasi	Nema		
Natpis ili tragovi natpisa	Nema		
Dimenzije	Dužina: 210 cm Širina: 132 cm Visina: 30 cm	Orijentacija	SZ-JI
Crtež/i ili fotografija/e			


Detaljni podaci o stećcima			
Nekropola	Barice, Delilovac		
Broj stećka	029	Tip/Oblik	Sanduk
Stanje očuvanosti	Srednje		
Istraživan ili podaci u literaturi	Referirati se na podatke o navodima iz obrasca o nekropoli.		
Opis	Sanduk, blago utonuo i naget na jednu stranu. Površina spomenika je prekrivena mahovinom i lišćem. Obrada je srednja, materijal – konglomerat.		
Ukrasi	Nema		
Natpis ili tragovi natpisa	Nema		
Dimenzije	Dužina: 220 cm Širina: 110 cm Visina: 35 cm	Orijentacija	SZ-JI
Crtež/i ili fotografija/e			


Detaljni podaci o stećcima			
Nekropola	Barice, Delilovac		
Broj stećka	030	Tip/Oblik	Ploča
Stanje očuvanosti	Srednje		
Istraživan ili podaci u literaturi	Referirati se na podatke o navodima iz obrasca o nekropoli.		
Opis	Ploča, utonula i prekrivena mahovinom. Površina spomenika je vidno oštećena. Obrada je srednja, materijal – konglomerat.		
Ukrasi	Nema		
Natpis ili tragovi natpisa	Nema		
Dimenzije	Dužina: 134 cm Širina: 77 cm Visina: 20 cm	Orijentacija	SZ-JI
Crtež/i ili fotografija/e			





Detaljni podaci o stećcima			
Nekropola	Barice, Delilovac		
Broj stećka	031	Tip/Oblik	Sanduk
Stanje očuvanosti	Srednje		
Istraživan ili podaci u literaturi	Referirati se na podatke o navodima iz obrasca o nekropoli.		
Opis	Sanduk, prevrnut i obrastao drvećem. Površina spomenika ima manjih oštećenja i prekrivena je mahovinom. Obrada je solidna, izrađen je od krečnjaka.		
Ukrasi	Nema		
Natpis ili tragovi natpisa	Nema		
Dimenzije	Dužina: 200 cm Širina: 108 cm Visina: 50 cm	Orijentacija	SZ-JI
Crtež/i ili fotografija/e			


Detaljni podaci o stećcima			
Nekropola	Barice, Đelilovac		
Broj stećka	032	Tip/Oblik	Ploča
Stanje očuvanosti	Srednje		
Istraživan ili podaci u literaturi	Referirati se na podatke o navodima iz obrasca o nekropoli.		
Opis	Ploča, blago utonula. Površina stećka je prekrivena slojem mahovine i lišća. Obrada je srednja, materijal - konglomerat.		
Ukrasi	Nema		
Natpis ili tragovi natpisa	Nema		
Dimenzije	Dužina: 178 cm Širina: 81 cm Visina: 22 cm	Orijentacija	SZ-JI
Crtež/i ili fotografija/e			


Detaljni podaci o stećcima			
Nekropola	Barice, Đelilovac		
Broj stećka	033	Tip/Oblik	Sanduk
Stanje očuvanosti	Srednje		
Istraživan ili podaci u literaturi	Referirati se na podatke o navodima iz obrasca o nekropoli.		
Opis	Sanduk, utonuo. Površina stećka je prekrivena mahovinom i travom. Obrada je srednja, materijal - konglomerat.		
Ukrasi	Nema		
Natpis ili tragovi natpisa	Nema		
Dimenzije	Dužina: 155 cm Širina: 95 cm Visina: 36 cm	Orijentacija	SZ-JI
Crtež/i ili fotografija/e			

Detaljni podaci o stećcima			
Nekropola	Barice, Đelilovac		
Broj stećka	034	Tip/Oblik	Sanduk
Stanje očuvanosti	Loše		
Istraživan ili podaci u literaturi	Referirati se na podatke o navodima iz obrasca o nekropoli.		
Opis	Sanduk, razbijen na više dijelova. Površina stećka je prekrivena slojem mahovine. Obrada je lošija, izrađen je od konglomerata.		
Ukrasi	Nema		
Natpis ili tragovi natpisa	Nema		
Dimenzije	Dužina: 194 cm Širina: 103 cm Visina: 38 cm	Orijentacija	SZ-JI
Crtež/i ili fotografija/e			


Detaljni podaci o stećcima			
Nekropola	Barice, Đelilovac		
Broj stećka	035	Tip/Oblik	Ploča
Stanje očuvanosti	Srednje		
Istraživan ili podaci u literaturi	Referirati se na podatke o navodima iz obrasca o nekropoli.		
Opis	Ploča, vidno oštećena. Površina spomenika je prekrivena slojem mahovine i trave. Obrada je srednja, materijal – krečnjak.		
Ukrasi	Nema		
Natpis ili tragovi natpisa	Nema		
Dimenzije	Dužina: 166 cm Širina: 95 cm Visina: 25 cm	Orijentacija	SZ-JI
Crtež/i ili fotografija/e			


Detaljni podaci o stećcima			
Nekropola	Barice, Đelilovac		
Broj stećka	036	Tip/Oblik	Ploča
Stanje očuvanosti	Srednje		
Istraživan ili podaci u literaturi	Referirati se na podatke o navodima iz obrasca o nekropoli.		
Opis	Ploča, utonula. Površina stećka je djelomično prekrivena lišćem i mahovinom. Obrada je srednja, materijal - pješčar.		
Ukrasi	Nema		
Natpis ili tragovi natpisa	Nema		
Dimenzije	Dužina: 177 cm Širina: 65 cm Visina: /	Orijentacija	SZ-JI
Crtež/i ili fotografija/e			


Detaljni podaci o stećcima			
Nekropola	Barice, Delilovac		
Broj stećka	037	Tip/Oblik	Ploča
Stanje očuvanosti	Srednje		
Istraživan ili podaci u literaturi	Referirati se na podatke o navodima iz obrasca o nekropoli.		
Opis	Ploča, dijelom utonula i nageeta na jednu stranu. Površina stećka je vidno oštećena, bočne strane su prekrivene mahovinom. Obrada je solidna, izrađena je od konglomerata.		
Ukrasi	Nema		
Natpis ili tragovi natpisa	Nema		
Dimenzije	Dužina: 187 cm Širina: 100 cm Visina: 28 cm	Orijentacija	SZ-JI
Crtež/i ili fotografija/e			


Detaljni podaci o stećcima			
Nekropola	Barice, Đelilovac		
Broj stećka	038	Tip/Oblik	Ploča
Stanje očuvanosti	Loše		
Istraživan ili podaci u literaturi	Referirati se na podatke o navodima iz obrasca o nekropoli.		
Opis	Ploča, utonula i jako oštećena. Površina spomenika je obrasla mahovinom. Izrađena je od konglomerata.		
Ukrasi	Nema		
Natpis ili tragovi natpisa	Nema		
Dimenzije	Dužina: 197 cm Širina: 102 cm Visina: 25 cm	Orijentacija	SZ-JI
Crtež/i ili fotografija/e			





Detaljni podaci o stećcima			
Nekropola	Barice, Delilovac		
Broj stećka	039	Tip/Oblik	Ploča
Stanje očuvanosti	Srednje		
Istraživan ili podaci u literaturi	Referirati se na podatke o navodima iz obrasca o nekropoli.		
Opis	Ploča, dijelom utonula. Spomenik ima manja oštećenja, te je prekriven travom i mahovinom. Solidne je obrade, izrađen od konglomerata.		
Ukrasi	Nema		
Natpis ili tragovi natpisa	Nema		
Dimenzije	Dužina: 200 cm Širina: 120 cm Visina: 15 cm	Orijentacija	SZ-JI
Crtež/i ili fotografija/e			


Detaljni podaci o stećcima			
Nekropola	Barice, Delilovac		
Broj stećka	040	Tip/Oblik	Ploča
Stanje očuvanosti	Srednje		
Istraživan ili podaci u literaturi	Referirati se na podatke o navodima iz obrasca o nekropoli.		
Opis	Ploča, utonula i blago nageta na jednu stranu. Evidentirana su oštećenja površine, jedan dio stećka nedostaje. Spomenik je prekriven mahovinom. Obrada je srednja, materijal - konglomerat.		
Ukrasi	Nema		
Natpis ili tragovi natpisa	Nema		
Dimenzije	Dužina: 139 cm Širina: 86 cm Visina: 14 cm	Orijentacija	SZ-JI
Crtež/i ili fotografija/e			


Detaljni podaci o stećcima			
Nekropola	Barice, Delilovac		
Broj stećka	041	Tip/Oblik	Sanduk
Stanje očuvanosti	Srednje		
Istraživan ili podaci u literaturi	Referirati se na podatke o navodima iz obrasca o nekropoli.		
Opis	Sanduk, utonuo i naget na jednu stranu. Spomenik je prekriven mahovinom, jedan dio nedostaje. Obrada je srednja, izrađen je od konglomerata.		
Ukrasi	Nema		
Natpis ili tragovi natpisa	Nema		
Dimenzije	Dužina: 214 cm Širina: 126 cm Visina: 40 cm	Orijentacija	SZ-JI
Crtež/i ili fotografija/e			

Detaljni podaci o stećcima			
Nekropola	Barice, Delilovac		
Broj stećka	042	Tip/Oblik	Sanduk
Stanje očuvanosti	Srednje		
Istraživan ili podaci u literaturi	Referirati se na podatke o navodima iz obrasca o nekropoli.		
Opis	Sanduk, prevrnut i prekriven mahovinom. Površina stećka je vidno oštećena (dio spomenika nedostaje). Obrada je solidna, materijal – krečnjak.		
Ukrasi	Nema		
Natpis ili tragovi natpisa	Nema		
Dimenzije	Dužina: 132 cm Širina: 77 cm Visina: 65 cm	Orijentacija	SZ-JI
Crtež/i ili fotografija/e			


Detaljni podaci o stećcima			
Nekropola	Barice, Delilovac		
Broj stećka	043	Tip/Oblik	Ploča
Stanje očuvanosti	Srednje		
Istraživan ili podaci u literaturi	Referirati se na podatke o navodima iz obrasca o nekropoli.		
Opis	Ploča, utonula. Površina stećka je oštećena na više mjesta (manji dio nedostaje). Dio spomenika je prekriven mahovinom. Obrada je srednja, materijal - krečnjak.		
Ukrasi	Nema		
Natpis ili tragovi natpisa	Nema		
Dimenzije	Dužina: 170 cm Širina: 69 cm Visina. 18 cm	Orijentacija	SZ-JI
Crtež/i ili fotografija/e			


Detaljni podaci o stećcima			
Nekropola	Barice, Delilovac		
Broj stećka	044	Tip/Oblik	Sanduk
Stanje očuvanosti	Srednje		
Istraživan ili podaci u literaturi	Referirati se na podatke o navodima iz obrasca o nekropoli.		
Opis	Sanduk, jednim dijelom utonuo i blago naget na jednu stranu. Površina stećka je prekrivena mahovinom. Obrada je solidna, izrađen je od krečnjaka.		
Ukrasi	Nema		
Natpis ili tragovi natpisa	Nema		
Dimenzije	Dužina: 171 cm Širina: 88 cm Visina: 35 cm	Orijentacija	SZ-JI
Crtež/i ili fotografija/e			


Detaljni podaci o stećcima			
Nekropola	Barice, Delilovac		
Broj stećka	045	Tip/Oblik	Ploča
Stanje očuvanosti	Srednje		
Istraživan ili podaci u literaturi	Referirati se na podatke o navodima iz obrasca o nekropoli.		
Opis	Ploča, blago utonula. Površina stećka je djelomično prekrivena mahovinom i travom. Vidna su manja oštećenja spomenika. Obrada je solidna, izrađen je od krečnjaka.		
Ukrasi	Nema		
Natpis ili tragovi natpisa	Nema		
Dimenzije	Dužina: 179 cm Širina: 92 cm Širina: 23 cm	Orijentacija	SZ-JI
Crtež/i ili fotografija/e			


Detaljni podaci o stećcima			
Nekropola	Barice, Delilovac		
Broj stećka	046	Tip/Oblik	Ploča
Stanje očuvanosti	Srednje		
Istraživan ili podaci u literaturi	Referirati se na podatke o navodima iz obrasca o nekropoli.		
Opis	Ploča, utonula i nageta na jednu stranu. Rubni dijelovi su prekriveni mahovinom, dok je površina djelomično oštećena. Obrada je solidna. Izrađena je od krečnjaka.		
Ukrasi	Nema		
Natpis ili tragovi natpisa	Nema		
Dimenzije	Dužina: 151 cm Širina: 48 cm Visina: 28 cm	Orijentacija	SZ-JI
Crtež/i ili fotografija/e			





Detaljni podaci o stećcima			
Nekropola	Barice, Đelilovac		
Broj stećka	047	Tip/Oblik	Ploča
Stanje očuvanosti	Srednje		
Istraživan ili podaci u literaturi	Referirati se na podatke o navodima iz obrasca o nekropoli.		
Opis	Ploča, dijelom utonula . Površina stećka je vidno oštećena sa svih strana. Obrada je srednje kvalitete, izrađen je od krečnjaka.		
Ukrasi	Nema		
Natpis ili tragovi natpisa	Nema		
Dimenzije	Dužina: 169 cm Širina: 78 cm Visina: 23 cm	Orijentacija	SZ-JI
Crtež/i ili fotografija/e			


Detaljni podaci o stećcima			
Nekropola	Barice, Delilovac		
Broj stećka	048	Tip/Oblik	Ploča
Stanje očuvanosti	Loše		
Istraživan ili podaci u literaturi	Referirati se na podatke o navodima iz obrasca o nekropoli.		
Opis	Ploča, utonula. Površina stećka je prekrivena mahovinom i travom. Vidna su manja oštećenja na površini. Obrada je srednje kvalitete, izrađena je od konglomerata.		
Ukrasi	Nema		
Natpis ili tragovi natpisa	Nema		
Dimenzije	Dužina: 166 cm Širina: 104 cm Širina: 22 cm	Orijentacija	SZ-JI
Crtež/i ili fotografija/e			


Detaljni podaci o stećcima			
Nekropola	Barice, Delilovac		
Broj stećka	049	Tip/Oblik	Ploča
Stanje očuvanosti	Loše		
Istraživan ili podaci u literaturi	Referirati se na podatke o navodima iz obrasca o nekropoli.		
Opis	Ploča, utonula. Spomenik je prekriven mahovinom i niskim rastinjem. Površina je vidno oštećena. Obrada je srednje kvalitete, izrađena je od konglomerata.		
Ukrasi	Nema		
Natpis ili tragovi natpisa	Nema		
Dimenzije	Dužina: 177 cm Visina: 106 cm Širina: 28 cm	Orijentacija	SZ-JI
Crtež/i ili fotografija/e			

Detaljni podaci o stećcima			
Nekropola	Barice, Delilovac		
Broj stećka	050	Tip/Oblik	Sanduk
Stanje očuvanosti	Srednje		
Istraživan ili podaci u literaturi	Referirati se na podatke o navodima iz obrasca o nekropoli.		
Opis	Sanduk, dijelom utonuo i naget na jednu stranu. Površina spomenika je vidno oštećena i prekrivena mahovinom. Obrada je srednje kvalitete, izrađen je od krečnjaka.		
Ukrasi	Nema		
Natpis ili tragovi natpisa	Nema		
Dimenzije	Dužina: 185 cm Širina: 66 cm Visina: 30 cm	Orijentacija	SZ-JI
Crtež/i ili fotografija/e			


Detaljni podaci o stećcima			
Nekropola	Barice, Delilovac		
Broj stećka	051	Tip/Oblik	Sanduk
Stanje očuvanosti	Srednje		
Istraživan ili podaci u literaturi	Referirati se na podatke o navodima iz obrasca o nekropoli.		
Opis	Sanduk, naget na jednu stranu. Površina stećka je djelomično oštećena i prekrivena mahovinom. Obrada je srednje kvalitete, izrađen je od konglomerata.		
Ukrasi	Nema		
Natpis ili tragovi natpisa	Nema		
Dimenzije	Dužina: 174 cm Širina: 100 cm Visina: 37 cm	Orijentacija	SZ-JI
Crtež/i ili fotografija/e			


Detaljni podaci o stećcima			
Nekropola	Barice, Delilovac		
Broj stećka	052	Tip/Oblik	Ploča
Stanje očuvanosti	Srednje		
Istraživan ili podaci u literaturi	Referirati se na podatke o navodima iz obrasca o nekropoli.		
Opis	Ploča, blago utonula i oštećena na čeonim stranama. Djelomično je prekrivena mahovinom. Obrada je srednje kvalitete, izrađena je od krečnjaka.		
Ukrasi	Nema		
Natpis ili tragovi natpisa	Nema		
Dimenzije	Dužina: 152 cm Širina: 78 cm Visina: 17 cm	Orijentacija	SZ-JI
Crtež/i ili fotografija/e			

Detaljni podaci o stećcima			
Nekropola	Barice, Delilovac		
Broj stećka	053	Tip/Oblik	Ploča
Stanje očuvanosti	Srednje		
Istraživan ili podaci u literaturi	Referirati se na podatke o navodima iz obrasca o nekropoli.		
Opis	Ploča, utonula i blago nageta na jednu stranu. Djelomično je prekrivena mahovinom i travom. Vidna su oštećenja površine spomenika. Obrada je srednje kvalitete, materijal - krečnjak.		
Ukrasi	Nema		
Natpis ili tragovi natpisa	Nema		
Dimenzije	Dužina: 192 cm Širina: 100 cm Visina: 15 cm	Orijentacija	SZ-JI
Crtež/i ili fotografija/e			


Detaljni podaci o stećcima			
Nekropola	Barice, Delilovac		
Broj stećka	054	Tip/Oblik	Sanduk
Stanje očuvanosti	Srednje		
Istraživan ili podaci u literaturi	Referirati se na podatke o navodima iz obrasca o nekropoli.		
Opis	Sanduk, prevrnut i dijelom utonuo (blago naget na jednu stranu). Vidna su oštećenja spomenika koji je mjestimično prekriven mahovinom i travom. Obrada je srednje kvalitete, izrađen je od konglomerata.		
Ukrasi	Nema		
Natpis ili tragovi natpisa	Nema		
Dimenzije	Dužina: 174 cm Širina: 95 cm Visina: 50 cm	Orijentacija	SZ-JI
Crtež/i ili fotografija/e			





Detaljni podaci o stećcima			
Nekropola	Barice, Delilovac		
Broj stećka	055	Tip/Oblik	Ploča
Stanje očuvanosti	Srednje		
Istraživan ili podaci u literaturi	Referirati se na podatke o navodima iz obrasca o nekropoli.		
Opis	Ploča, utonula i nageta na jednu stranu. Prekrivena je mahovinom i travom. Površina spomenika je oštećena. Obrada je srednje kvalitete, materijal - konglomerat.		
Ukrasi	Nema		
Natpis ili tragovi natpisa	Nema		
Dimenzije	Dužina: 175 cm Širina: 75 cm Visina: 25 cm	Orijentacija	SZ-JI
Crtež/i ili fotografija/e			


Detaljni podaci o stećcima			
Nekropola	Barice, Delilovac		
Broj stećka	056	Tip/Oblik	Sljemenjak
Stanje očuvanosti	Srednje		
Istraživan ili podaci u literaturi	Referirati se na podatke o navodima iz obrasca o nekropoli.		
Opis	Sljemenjak, prevrnut i dijelom utonuo. Površina spomenika je prekrivena mahovinom. Stećak je oštećen, jedan dio nedostaje. Obrada je srednje kvalitete, izrađen je od konglomerata. Nalazi se na krajnjem dijelu brežuljka.		
Ukrasi	Nema		
Natpis ili tragovi natpisa	Nema		
Dimenzije	Dužina: 160 cm Širina: 84 cm Visina: 75 cm	Orijentacija	SZ-JI
Crtež/i ili fotografija/e			


<b>Podaci o nekropoli stećaka</b>	
Lokalitet, mjesto, grad	Luke, Karaula, Travnik
Koordinate	44.2574826, 17.5238227 Nadmorska visina 659 m.
Broj stećaka	6
Izvori i literatura o nekropoli	Paola Korošec, <i>Srednjovjekovne nekropole okoline Travnika</i> , 1952.g. Šefik Bešliagić, <i>Stećci centralne Bosne</i> , 1967.g. Šefik Bešliagić, <i>Stećci kataloško – topografski pregled</i> , 1971.g. Nada Miletić, <i>Arheološki leksikon BiH</i> , 1988.g.
Datiranje nekropole	Kasni srednji vijek
Opis i stanje nekropole	Nekropola se nalazi na brežuljku smještenom sa lijeve strane ceste (udaljen 60-tak metara) u pravcu Karaule, nedaleko od rijeke Lašve. U literaturi se navodi pod nazivom Livada. Danas se tu nalazi 6 stećaka, dok ih Šefik Bešliagić navodi 7. Svi stećci su obrasli rastinjem i dijelom utonuli. Obrada je srednje kvalitete, nema ukrasa.
Narodna vjerovanja, predanja ili običaji vezani za nekropolu	Nema
Napomena	Nema
Istraživači	Ajna Muslimović
Datum	12.04.2023.

Detaljni podaci o stećcima			
Nekropola	Luke, Karaula		
Broj stećka	001	Tip/Oblik	Sanduk
Stanje očuvanosti	Loše		
Istraživan ili podaci u literaturi	Referirati se na podatke o navodima iz obrasca o nekropoli.		
Opis	Sanduk, prelomljen na dva dijela. Površina spomenika je vidno oštećena. Jedan dio je prekriven mahovinom. Obrada je solidna, izrađen je od krečnjaka. Nalazi se na blagoj padini brežuljka na kojem je smješten drugi dio nekropole.		
Ukrasi	Nema		
Natpis ili tragovi natpisa	Nema		
Dimenzije	Dužina: 161 cm Širina: 78 cm Visina: 44 cm	Orijentacija	SI-JZ
Crtež/i ili fotografija/e			


Detaljni podaci o stećcima			
Nekropola	Luke, Karaula		
Broj stećka	002	Tip/Oblik	Sanduk
Stanje očuvanosti	Srednje		
Istraživan ili podaci u literaturi	Referirati se na podatke o navodima iz obrasca o nekropoli.		
Opis	Sanduk, blago naget na jednu stranu. Spomenik je vidno oštećen, tri ćoška nedostaju. Obrada je solidna. Površina stećka je prekrivena mahovinom. Izrađen je od škrlje. Nalazi se na centralnom dijelu brežuljka.		
Ukrasi	Nema		
Natpis ili tragovi natpisa	Nema		
Dimenzije	Dužina: 155 cm Širina: 90 cm Visina: 40 cm	Orijentacija	SI-JZ
Crtež/i ili fotografija/e			

Detaljni podaci o stećcima			
Nekropola	Luke, Karaula		
Broj stećka	003	Tip/Oblik	Sanduk
Stanje očuvanosti			
Istraživan ili podaci u literaturi	Referirati se na podatke o navodima iz obrasca o nekropoli.		
Opis	Niski sanduk, blago naget na jednu stranu. Površina stećka je oštećena i mjestimično prekrivena mahovinom. Obrada je srednje kvalitete, materijal - škrilja. Spomenik se nalazi na blagoj padini brežuljka.		
Ukrasi	Nema		
Natpis ili tragovi natpisa	Nema		
Dimenzije	Dužina: 210 cm Širina: 120 cm Visina: 35 cm	Orijentacija	SI-JZ
Crtež/i ili fotografija/e			


Detaljni podaci o stećcima			
Nekropola	Luke, Karaula		
Broj stećka	004	Tip/Oblik	Ploča
Stanje očuvanosti	Srednje		
Istraživan ili podaci u literaturi	Referirati se na podatke o navodima iz obrasca o nekropoli.		
Opis	Ploča, dijelom utonula i blago nageta na jednu stranu. Spomenik je oštećen, jedan ćošak nedostaje. Površina stećka je djelomično prekrivena mahovinom. Obrada je srednje kvalitete, materijal - škrilja.		
Ukrasi	Nema		
Natpis ili tragovi natpisa	Nema		
Dimenzije	Dužina: 170 cm Širina: 99 cm Visina: 25 cm	Orijentacija	SI-JZ
Crtež/i ili fotografija/e			


Detaljni podaci o stećcima			
Nekropola	Luke, Karaula		
Broj stećka	005	Tip/Oblik	Ploča
Stanje očuvanosti	Srednje		
Istraživan ili podaci u literaturi	Referirati se na podatke o navodima iz obrasca o nekropoli.		
Opis	Ploča, utonula i djelomično prekrivena mahovinom. Spomenik je oštećen, jedan dio nedostaje. Obrada je solidna, materijal - škrilja.		
Ukrasi	Nema		
Natpis ili tragovi natpisa	Nema		
Dimenzije	Dužina: 163 cm Širina: 95 cm Visina: 15 cm	Orijentacija	SI-JZ
Crtež/i ili fotografija/e			




Detaljni podaci o stećcima			
Nekropola	Luke, Karaula		
Broj stećka	006	Tip/Oblik	Sanduk
Stanje očuvanosti	Srednje		
Istraživan ili podaci u literaturi	Referirati se na podatke o navodima iz obrasca o nekropoli.		
Opis	Sanduk, vidno oštećen (naročito sa bočnih strana). Površina stećka je prekrivena mahovinom. Obrada je srednje kvalitete, materijal - škrilja.		
Ukrasi	Nema		
Natpis ili tragovi natpisa	Nema		
Dimenzije	Dužina: 170 cm Širina: 65 cm Visina: 50 cm	Orijentacija	SI-JZ
Crtež/i ili fotografija/e			


<b>Podaci o nekropoli stećaka</b>	
Lokalitet, mjesto, grad	Donje Krčevine, Karaula, Travnik
Koordinate	44.2602354, 17.5136092 Nadmorska visina 669 m.
Broj stećaka	2
Izvori i literatura o nekropoli	Šefik Bešlagić, <i>Stećci centralne Bosne</i> , 1967.g. Šefik Bešlagić, <i>Stećci kataloško – topografski pregled</i> , 1971.g
Datiranje nekropole	Kasni srednji vijek
Opis i stanje nekropole	Na ulazu u Karaulu, sa lijeve strane ceste, na brdu iznad reda kuća nalazi se jedan stećak u obliku sanduka, drugi stećak se nalazi udaljen 30 – tak metara u desnu stranu (u kokošinjcu) - dijeli ih uski seoski put. Može se pretpostaviti da se ovdje nekada nalazila veća nekropola. Stećci su u obliku sanduka, srednje obrađeni, bez ukrasa.
Narodna vjerovanja, predanja ili običaji vezani za nekropolu	Nema
Napomena	Nema
Istraživači	Ajna Muslimović
Datum	12.04.2023.


Detaljni podaci o stećcima			
Nekropola	Donje Krčevine, Karaula		
Broj stećka	001	Tip/Oblik	Sanduk
Stanje očuvanosti	Srednje		
Istraživan ili podaci u literaturi	Referirati se na podatke o navodima iz obrasca o nekropoli.		
Opis	Sanduk, jednim dijelom utonuo. Vidna su oštećenja na površini stećka. Obrada je srednje kvalitete, materijal - škrlja. Spomenik se nalazi unutar kokošinjca i uskim putem je odvojen od drugog stećka sa iste nekropole.		
Ukrasi	Nema		
Natpis ili tragovi natpisa	Nema		
Dimenzije	Dužina: 200 cm Širina: 90 cm Visina: 50 cm	Orijentacija	S-J
Crtež/i ili fotografija/e			

Detaljni podaci o stećcima			
Nekropola	Donje Krčevine, Karaula		
Broj stećka	002	Tip/Oblik	Sanduk
Stanje očuvanosti	Srednje		
Istraživan ili podaci u literaturi	Referirati se na podatke o navodima iz obrasca o nekropoli.		
Opis	Sanduk, blago utonuo. Spomenik je oštećen sa svih strana i djelomično prekriven mahovinom i travom. Obrada je solidna, materijal - krečnjak. Nalazi se na brdu iznad kuća, lijevo od drugog stećka sa iste nekropole.		
Ukrasi	Nema		
Natpis ili tragovi natpisa	Nema		
Dimenzije	Dužina: 163 cm Širina: 100 cm Visina: 38 cm	Orijentacija	SZ-JI
Crtež/i ili fotografija/e			


Podaci o nekropoli stećaka	
Lokalitet, mjesto, grad	Bašak, Ćosići, Travnik
Koordinate	44.2675916, 17.5039887 Nadmorska visina 723 m.
Broj stećaka	35
Izvori i literatura o nekropoli	Paola Korošec, <i>Srednjovjekovne nekropole okoline Travnika</i> , 1952.g. Šefik Bešliagić, <i>Stećci centralne Bosne</i> , 1967.g. Šefik Bešliagić, <i>Stećci kataloško – topografski pregled</i> , 1971.g. Nada Miletić, <i>Arheološki leksikon BiH</i> , 1988.g.
Datiranje nekropole	Kasni srednji vijek
Opis i stanje nekropole	Nekropola se nalazi sa desne strane puta koji vodi prema Seferima. Grupa od 6 stećaka je prenesena na lokaciju oko 100 m niže, smještena na istoj strani. Jedan od ovih stećaka je zabetoniran u coklu ograde i nalazi se preko puta grupe od pet stećaka. Svi stećci su zarasli u travu ili žbunje, nekoliko ih se nalazi zatrpano ispod otpada i radnih mašina. Poznato je da se ovdje nekada nalazila mnogo veća nekropola koja je postepeno smanjivana ljudskim djelovanjem. Mještаниn navodi da se na jednom dijelu nalazi bezdan gdje je ubačeno više stećaka, a veliki broj ih je iskorišten kao građevinski materijal.
Narodna vjerovanja, predanja ili običaji vezani za nekropolu	Nema
Napomena	Nema
Istraživači	Ajna Muslimović
Datum	12.04.2023.


Detaljni podaci o stećcima			
Nekropola	Bašak, Ćosići		
Broj stećka	001	Tip/Oblik	Sljemenjak
Stanje očuvanosti	Srednje		
Istraživan ili podaci u literaturi	Referirati se na podatke o navodima iz obrasca o nekropoli.		
Opis	Sljemenjak, prevrnut i prekriven mahovinom. Obrada je solidna, materijal - krečnjak. Nalazi se sa desne strane puta, zatrpan otpadom, uz ogradu koja ga dijeli od ostatka nekropole.		
Ukrasi	Nema		
Natpis ili tragovi natpisa	Nema		
Dimenzije	Dužina: 190 cm Širina: 110 cm Visina: 90 cm	Orijentacija	I-Z
Crtež/i ili fotografija/e			


Detaljni podaci o stećcima			
Nekropola	Bašak, Ćosići		
Broj stećka	002	Tip/Oblik	Sanduk
Stanje očuvanosti	Srednje		
Istraživan ili podaci u literaturi	Referirati se na podatke o navodima iz obrasca o nekropoli.		
Opis	Sanduk, vidno oštećen sa svih strana. Obrada stećka je solidna, izrađen je od krečnjaka. Nalazi se sa desne strane puta, ispod drvenih dasaka i otpada.		
Ukrasi	Nema		
Natpis ili tragovi natpisa	Nema		
Dimenzije	Dužina: 150 cm Širina: 70 cm Visina: 58 cm	Orijentacija	S-J
Crtež/i ili fotografija/e			


Detaljni podaci o stećcima			
Nekropola	Bašak, Ćosići		
Broj stećka	003	Tip/Oblik	Sanduk ili ploča
Stanje očuvanosti	Srednje		
Istraživan ili podaci u literaturi	Referirati se na podatke o navodima iz obrasca o nekropoli.		
Opis	Sanduk ili ploča, potpuno utonuo. Obrada je srednje kvalitete, materijal - krečnjak. Nalazi se sa desne strane puta.		
Ukrasi	Nema		
Natpis ili tragovi natpisa	Nema		
Dimenzije	Dužina: 147 cm Širina: 85 cm Visina: /	Orijentacija	SI-JZ
Crtež/i ili fotografija/e			





Detaljni podaci o stećcima			
Nekropola	Bašak, Ćosići		
Broj stećka	004	Tip/Oblik	Ploča ili sanduk
Stanje očuvanosti	Srednje		
Istraživan ili podaci u literaturi	Referirati se na podatke o navodima iz obrasca o nekropoli.		
Opis	Ploča ili sanduk, dijelom utonula i nageta na jednu stranu. Površina stećka je oštećena. Obrada je srednje kvalitete, materijal - krečnjak. Nalazi se sa desne strane puta.		
Ukrasi	Nema		
Natpis ili tragovi natpisa	Nema		
Dimenzije	Dužina: 185 cm Širina: 150 cm Visina: 25 cm	Orijentacija	SI-JZ
Crtež/i ili fotografija/e			


Detaljni podaci o stećcima			
Nekropola	Bašak, Ćosići		
Broj stećka	005	Tip/Oblik	Sanduk
Stanje očuvanosti	Srednje		
Istraživan ili podaci u literaturi	Referirati se na podatke o navodima iz obrasca o nekropoli.		
Opis	Sanduk, oštećen (naročito na čeonim stranama). Djelomično je prekriven mahovinom. Obrada je solidna, materijal - krečnjak. Nalazi se sa desne strane puta, okružen građevinskim otpadom i smećem.		
Ukrasi	Nema		
Natpis ili tragovi natpisa	Nema		
Dimenzije	Dužina: 156 cm Širina: 80 cm Visina: 44 cm	Orijentacija	SZ-JI
Crtež/i ili fotografija/e			


Detaljni podaci o stećcima			
Nekropola	Bašak, Ćosići		
Broj stećka	006	Tip/Oblik	Sanduk
Stanje očuvanosti	Srednje		
Istraživan ili podaci u literaturi	Referirati se na podatke o navodima iz obrasca o nekropoli.		
Opis	Sanduk, prevrnut i oštećen (bočne strane odbijene). Spomenik je mjestimično prekriven mahovinom. Obrada je solidna, materijal - krečnjak. Nalazi se pored ograde koja razdvaja odlagani otpad od ostatka nekropole.		
Ukrasi	Nema		
Natpis ili tragovi natpisa	Nema		
Dimenzije	Dužina: 145 cm Širina: 90 cm Visina: 95 cm	Orijentacija	SI-JZ
Crtež/i ili fotografija/e			

Detaljni podaci o stećcima			
Nekropola	Bašak, Ćosići		
Broj stećka	007	Tip/Oblik	Ploča
Stanje očuvanosti	Srednje		
Istraživan ili podaci u literaturi	Referirati se na podatke o navodima iz obrasca o nekropoli.		
Opis	Ploča, utonula i nageta na jednu stranu. Površina stećka ima manja oštećenja i djelomično je prekrivena mahovinom i travom. Obrada je srednje kvalitete, materijal - krečnjak. Spomenik se nalazi ispod drvene ograde, u sklopu većeg dijela nekropole.		
Ukrasi	Nema		
Natpis ili tragovi natpisa	Nema		
Dimenzije	Dužina: 140 cm Širina: 56 cm Visina: /	Orijentacija	SI-JZ
Crtež/i ili fotografija/e			


Detaljni podaci o stećcima			
Nekropola	Bašak, Ćosići		
Broj stećka	008	Tip/Oblik	Ploča ili sanduk
Stanje očuvanosti	Srednje		
Istraživan ili podaci u literaturi	Referirati se na podatke o navodima iz obrasca o nekropoli.		
Opis	Ploča ili sanduk, površina stećka je oštećena i prekrivena mahovinom. Obrada je srednje kvalitete, materijal - krečnjak.		
Ukrasi	Nema		
Natpis ili tragovi natpisa	Nema		
Dimenzije	Dužina: 195 cm Širina: 125 cm Visina: 30 cm	Orijentacija	SI-JZ
Crtež/i ili fotografija/e			


Detaljni podaci o stećcima			
Nekropola	Bašak, Ćosići		
Broj stećka	009	Tip/Oblik	Ploča
Stanje očuvanosti	Loše		
Istraživan ili podaci u literaturi	Referirati se na podatke o navodima iz obrasca o nekropoli.		
Opis	Ploča, utonula. Površina stećka je prekrivena travom i mahovinom. Obrada je srednje kvalitete, materijal - krečnjak. Spomenik se nalazi pored ograde koja dijeli odlagani otpad od ostatka nekropole.		
Ukrasi	Nema		
Natpis ili tragovi natpisa	Nema		
Dimenzije	Dužina: 160 cm Širina: /	Orijentacija	S-J
Crtež/i ili fotografija/e			


Detaljni podaci o stećcima			
Nekropola	Bašak, Ćosići		
Broj stećka	010	Tip/Oblik	Sanduk
Stanje očuvanosti	Srednje		
Istraživan ili podaci u literaturi	Referirati se na podatke o navodima iz obrasca o nekropoli.		
Opis	Sanduk, dijelom utonuo i naget na jednu stranu. Stećak je prekriven mahovinom, na površini su vidna manja oštećenja. Obrada je srednje kvalitete, materijal - krečnjak.		
Ukrasi	Nema		
Natpis ili tragovi natpisa	Nema		
Dimenzije	Dužina: 115 cm Širina: 75 cm Visina: 31 cm	Orijentacija	SZ-JI
Crtež/i ili fotografija/e			


Detaljni podaci o stećcima			
Nekropola	Bašak, Ćosići		
Broj stećka	011	Tip/Oblik	Sanduk
Stanje očuvanosti	Srednje		
Istraživan ili podaci u literaturi	Referirati se na podatke o navodima iz obrasca o nekropoli.		
Opis	Sanduk, površina stećka je oštećena (dio spomenika nedostaje) i prekrivena mahovinom. Obrada je srednje kvalitete, materijal - krečnjak.		
Ukrasi	Nema		
Natpis ili tragovi natpisa	Nema		
Dimenzije	Dužina: 135 cm Širina: 84 cm Visina: 53 cm	Orijentacija	SZ-JI
Crtež/i ili fotografija/e			




Detaljni podaci o stećcima			
Nekropola	Bašak, Ćosići		
Broj stećka	012	Tip/Oblik	Sanduk
Stanje očuvanosti	Srednje		
Istraživan ili podaci u literaturi	Referirati se na podatke o navodima iz obrasca o nekropoli.		
Opis	Sanduk, blago utonuo. Površina stećka je dosta oštećena i prekrivena mahovinom. Obrada je srednje kvalitete, materijal – krečnjak.		
Ukrasi	Nema		
Natpis ili tragovi natpisa	Nema		
Dimenzije	Dužina: 158 cm Širina: 80 cm Visina: 55 cm	Orijentacija	SZ-JI
Crtež/i ili fotografija/e			


Detaljni podaci o stećcima			
Nekropola	Bašak, Ćosići		
Broj stećka	013	Tip/Oblik	Sanduk
Stanje očuvanosti	Srednje		
Istraživan ili podaci u literaturi	Referirati se na podatke o navodima iz obrasca o nekropoli.		
Opis	Sanduk, vjerovatno prevrnut. Površina spomenika je vidno oštećena i mjestimično prekrivena mahovinom. Obrada je srednje kvalitete, materijal – krečnjak.		
Ukrasi	Jednostavan ukras polumjeseca i polujabuke (jedno pored drugog) nalazi se na bočnoj strani spomenika.		
Natpis ili tragovi natpisa	Nema		
Dimenzije	Dužina: 141 cm Širina: 66 cm Visina: 40 cm	Orijentacija	SZ-JI
Crtež/i ili fotografija/e			


Detaljni podaci o stećcima			
Nekropola	Bašak, Čosićim		
Broj stećka	014	Tip/Oblik	Sljemenjak sa postoljem
Stanje očuvanosti	Srednje		
Istraživan ili podaci u literaturi	Referirati se na podatke o navodima iz obrasca o nekropoli.		
Opis	Sljemenjak, naget na jednu stranu. Stećak je smješten na postolju koje je odvojeno i utonulo. Spomenik je vidno oštećen. Obrada je solidna, izrađen je od krečnjaka. Postolje je slabije obrađeno, izrađeno od škrilje.		
Ukrasi	Nema		
Natpis ili tragovi natpisa	Nema		
Dimenzije	Dužina: 127 cm Širina: 75 cm Visina: 92 cm	Orijentacija	SZ-JI
Crtež/i ili fotografija/e			

Detaljni podaci o stećcima			
Nekropola	Bašak, Ćosići		
Broj stećka	015	Tip/Oblik	Sanduk
Stanje očuvanosti	Loše		
Istraživan ili podaci u literaturi	Referirati se na podatke o navodima iz obrasca o nekropoli.		
Opis	Sanduk, jako oštećen (jedna strana je razbijena). Spomenik je vjerovatno prevrnut. Srednje je obrađen i izrađen od krečnjaka.		
Ukrasi	Nema		
Natpis ili tragovi natpisa	Nema		
Dimenzije	Dužina: 175 cm Širina: 51 cm Visina: 68 cm	Orijentacija	SZ-JI
Crtež/i ili fotografija/e			


Detaljni podaci o stećcima			
Nekropola	Bašak, Ćosići		
Broj stećka	016	Tip/Oblik	Sljemenjak
Stanje očuvanosti	Srednje		
Istraživan ili podaci u literaturi	Referirati se na podatke o navodima iz obrasca o nekropoli.		
Opis	Sljemenjak sa zaobljenim krovom, blago utonuo, oštećene površine. Obrada stećka je solidna, materijal – krečnjak. Prema položaju na nekropoli spada u centralnu grupu spomenika.		
Ukrasi	Nema		
Natpis ili tragovi natpisa	Nema		
Dimenzije	Dužina: 170 cm Širina: 73 cm Visina: 87 cm	Orijentacija	SZ-JI
Crtež/i ili fotografija/e			


Detaljni podaci o stećcima			
Nekropola	Bašak, Ćosići		
Broj stećka	017	Tip/Oblik	Sljemenjak sa postoljem
Stanje očuvanosti	Srednje		
Istraživan ili podaci u literaturi	Referirati se na podatke o navodima iz obrasca o nekropoli.		
Opis	Zaobljeni sljemenjak, naget na jednu stranu. Evidentirana su manja oštećenja spomenika. Obrada je solidna, materijal – krečnjak. Postolje je utonulo, odvojeno je od sljemenjaka i izrađeno od škrilje.		
Ukrasi	Na bočnoj strani sljemenjaka nalazi se plastično izveden polumjesec.		
Natpis ili tragovi natpisa	Nema		
Dimenzije	Dužina: 150 cm Širina: 73 cm Visina: 102 cm	Orijentacija	SI-JZ
Crtež/i ili fotografija/e			


Detaljni podaci o stećcima			
Nekropola	Bašak, Ćosići		
Broj stećka	018	Tip/Oblik	Sljemenjak
Stanje očuvanosti	Srednje		
Istraživan ili podaci u literaturi	Referirati se na podatke o navodima iz obrasca o nekropoli.		
Opis	Zaobljeni sljemenjak, prevrnut i dijelom utonuo. Obrada je solidna, materijal - krečnjak. Nalazi se na centralnom dijelu nekropole, uz spomenik pod brojem 017.		
Ukrasi	Nema		
Natpis ili tragovi natpisa	Nema		
Dimenzije	Dužina: 110 cm Širina: 68 cm Visina: 52 cm	Orijentacija	SI-JZ
Crtež/i ili fotografija/e			


Detaljni podaci o stećcima			
Nekropola	Bašak, Ćosići		
Broj stećka	019, 020, 021	Tip/Oblik	Ploča
Stanje očuvanosti	Srednje		
Istraživan ili podaci u literaturi	Referirati se na podatke o navodima iz obrasca o nekropoli.		
Opis	Tri ploče, utonule, prekrivene mahovinom i travom. Obrada je srednje kvalitete, materijal – škrilja. Ploča br. 021 je nageta i drugačije okrenuta. Nalaze se na istočnom dijelu nekropole.		
Ukrasi	Nema		
Natpis ili tragovi natpisa	Nema		
Dimenzije	019 – Dužina: 154 cm Širina: 50 cm 020 – Dužina: 130 cm Širina: 60 cm 021 – Dužina: 165 cm Širina: 50 cm	Orijentacija	(019 i 020) SZ-JI (021) SI-JZ
Crtež/i ili fotografija/e			





Detaljni podaci o stećcima			
Nekropola	Bašak, Ćosići		
Broj stećka	022	Tip/Oblik	Sljemenjak sa postoljem
Stanje očuvanosti	Loše		
Istraživan ili podaci u literaturi	Referirati se na podatke o navodima iz obrasca o nekropoli.		
Opis	Sljemenjak, prevrnut i utonuo sa postoljem. Obrada je solidna, materijal – krečnjak. Površina stećka je mjestimično prekrivena mahovinom. Postolje se nazire manjim komadom škrilje.		
Ukrasi	Nema		
Natpis ili tragovi natpisa	Nema		
Dimenzije	Dužina: 162 cm Širina: 92 cm Visina: 65 cm	Orijentacija	S-J
Crtež/i ili fotografija/e			


Detaljni podaci o stećcima			
Nekropola	Bašak, Ćosići		
Broj stećka	023	Tip/Oblik	Sljemenjak
Stanje očuvanosti	Srednje		
Istraživan ili podaci u literaturi	Referirati se na podatke o navodima iz obrasca o nekropoli.		
Opis	Sljemenjak, dijelom utonuo. Površina stećka je dosta oštećena i djelomično prekrivena mahovinom. Obrada je solidna, materijal – krečnjak.		
Ukrasi	Sa bočne strane, pri dnu, nalazi se motiv polujabuke.		
Natpis ili tragovi natpisa	Nema		
Dimenzije	Dužina: 170 cm Širina: 100 cm Visina: 50 cm	Orijentacija	S-J
Crtež/i ili fotografija/e			


Detaljni podaci o stećcima			
Nekropola	Bašak, Ćosići		
Broj stećka	024	Tip/Oblik	Sljemenjak sa postoljem
Stanje očuvanosti			
Istraživan ili podaci u literaturi	Referirati se na podatke o navodima iz obrasca o nekropoli.		
Opis	Sljemenjak, utonuo i prevrnut na bočnu stranu. Površina spomenika je oštećena i prekrivena mahovinom. Obrada je srednje kvalitete, materijal – krečnjak. Postolje se nazire jednim manjim komadom škrilje.		
Ukrasi	Nema		
Natpis ili tragovi natpisa	Nema		
Dimenzije	Dužina: 160 cm Širina: 80 cm Visina: 55 cm	Orijentacija	S-J
Crtež/i ili fotografija/e			

Detaljni podaci o stećcima			
Nekropola	Bašak, Ćosići		
Broj stećka	025	Tip/Oblik	Sljemenjak
Stanje očuvanosti	Srednje		
Istraživan ili podaci u literaturi	Referirati se na podatke o navodima iz obrasca o nekropoli.		
Opis	Sljemenjak, prevrnut i dijelom utonuo. Površina spomenika je oštećena (naročito čeone strane) i prekrivena mahovinom. Obrada je solidna, materijal – krečnjak.		
Ukrasi	Nema		
Natpis ili tragovi natpisa	Nema		
Dimenzije	Dužina: 164 cm Širina: 90 cm Visina: 70 cm	Orijentacija	S-J
Crtež/i ili fotografija/e			


Detaljni podaci o stećcima			
Nekropola	Bašak, Ćosići		
Broj stećka	026 (11 ploča)	Tip/Oblik	Ploče/Postolja
Stanje očuvanosti	Loše		
Istraživan ili podaci u literaturi	Referirati se na podatke o navodima iz obrasca o nekropoli.		
Opis	Ploče/postolja, utonule i prekrivene travom, stoga se na fotografiji skoro i ne primijete. Nazire ih se jedanaest.		
Ukrasi	Nema		
Natpis ili tragovi natpisa	Nema		
Dimenzije	-	Orijentacija	-
Crtež/i ili fotografija/e			


Detaljni podaci o stećcima			
Nekropola	Bašak, Ćosići		
Broj stećka	027	Tip/Oblik	Ploča
Stanje očuvanosti	Loše		
Istraživan ili podaci u literaturi	Referirati se na podatke o navodima iz obrasca o nekropoli.		
Opis	Ploča/postolje, utonula, prekrivena mahovinom i travom. Površina stećka je oštećena, obrada je srednje kvalitete. Izrađen je od škrilje.		
Ukrasi	Nema		
Natpis ili tragovi natpisa	Nema		
Dimenzije	Dužina: 100 cm Širina: 90 cm Visina: /	Orijentacija	-
Crtež/i ili fotografija/e			


Detaljni podaci o stećcima			
Nekropola	Bašak, Ćosići		
Broj stećka	028	Tip/Oblik	Sljemenjak
Stanje očuvanosti	Srednje		
Istraživan ili podaci u literaturi	Referirati se na podatke o navodima iz obrasca o nekropoli.		
Opis	Sljemenjak, dijelom utonuo. Površina spomenika je oštećena i prekrivena mahovinom. Obrada je srednje kvalitete, materijal – krečnjak.		
Ukrasi	Nema		
Natpis ili tragovi natpisa	Nema		
Dimenzije	Dužina: 129 cm Širina: 95 cm Visina: 50 cm	Orijentacija	SZ-JI
Crtež/i ili fotografija/e			


Detaljni podaci o stećcima			
Nekropola	Bašak, Ćosići		
Broj stećka	029	Tip/Oblik	Sanduk
Stanje očuvanosti	Loše		
Istraživan ili podaci u literaturi	Referirati se na podatke o navodima iz obrasca o nekropoli.		
Opis	Sanduk, razbijen na tri dijela (blago utonuo). Obrada je srednje kvalitete, materijal – krečnjak. Nalazi se na sjevernom dijelu nekropole.		
Ukrasi	Nema		
Natpis ili tragovi natpisa	Nema		
Dimenzije	Dužina: 148 cm Širina: 102 cm Visina: 29 cm	Orijentacija	I-Z
Crtež/i ili fotografija/e			





Detaljni podaci o stećcima			
Nekropola	Bašak, Ćosići		
Broj stećka	030	Tip/Oblik	Sanduk
Stanje očuvanosti	Srednje		
Istraživan ili podaci u literaturi	Referirati se na podatke o navodima iz obrasca o nekropoli.		
Opis	Sanduk, prevrnut i djelomično utonuo. Površina je jako oštećena i prekrivena mahovinom. Obrada je srednje kvalitete, materijal – krečnjak. Zajedno sa pet narednih spomenika prenesen je na lokaciju stotinjak metara niže, pored ceste, sa iste strane.		
Ukrasi	Nema		
Natpis ili tragovi natpisa	Nema		
Dimenzije	Dužina: 120 cm Širina: 84 cm Visina: 67 cm	Orijentacija	SI-JZ
Crtež/i ili fotografija/e			

Detaljni podaci o stećcima			
Nekropola	Bašak, Ćosići		
Broj stećka	031	Tip/Oblik	Ploča ?
Stanje očuvanosti	Srednje		
Istraživan ili podaci u literaturi	Referirati se na podatke o navodima iz obrasca o nekropoli.		
Opis	Ploča, utonula, prekrivena lišćem i šibljem. Obrada je srednje kvalitete, izrađena je od krečnjaka. Nalazi se pored puta sa desne strane, u skupini prenesenih spomenika.		
Ukrasi	Nema		
Natpis ili tragovi natpisa	Nema		
Dimenzije	Dužina: 97 cm Širina: 80 cm Visina: /	Orijentacija	S-J
Crtež/i ili fotografija/e			


Detaljni podaci o stećcima			
Nekropola	Bašak, Ćosići		
Broj stećka	032	Tip/Oblik	Ploča
Stanje očuvanosti	Srednje		
Istraživan ili podaci u literaturi	Referirati se na podatke o navodima iz obrasca o nekropoli.		
Opis	Ploča, utonula. Površina stećka je vidno oštećena. Obrada je srednje kvalitete, materijal – krečnjak. Nalazi se sa desne strane puta.		
Ukrasi	Nema		
Natpis ili tragovi natpisa	Nema		
Dimenzije	Dužina: 80 cm Širina: 65 cm Visina: /	Orijentacija	SI-JZ
Crtež/i ili fotografija/e			

Detaljni podaci o stećcima			
Nekropola	Bašak, Ćosići		
Broj stećka	033	Tip/Oblik	Sljemenjak
Stanje očuvanosti	Srednje		
Istraživan ili podaci u literaturi	Referirati se na podatke o navodima iz obrasca o nekropoli.		
Opis	Sljemenjak, površina oštećena i prekrivena mahovinom. Ukas se nalazi sa čeone strane. Obrada je solidna, izrađen je od krečnjaka. Nalazi se u skupini sa prethodna tri spomenika.		
Ukrasi	Biljni motiv, prikaz tri grane (srednja duža, bočne kraće) sa okruglim završetkom – poput pupa.		
Natpis ili tragovi natpisa	Nema		
Dimenzije	Dužina: 155 cm Širina: 88 cm Visina: 68 cm	Orijentacija	S-J
Crtež/i ili fotografija/e			

Detaljni podaci o stećcima			
Nekropola	Bašak, Ćosići		
Broj stećka	034	Tip/Oblik	Sljemenjak
Stanje očuvanosti	Srednje		
Istraživan ili podaci u literaturi	Referirati se na podatke o navodima iz obrasca o nekropoli.		
Opis	Sljemenjak, prevrnut i dijelom utonuo. Površina stećka je mjestimično prekrivena mahovinom. Obrada je solidna, materijal - krečnjak		
Ukrasi	Nema		
Natpis ili tragovi natpisa	Nema		
Dimenzije	Dužina: 135 cm Širina: 83 cm Visina: 35 cm	Orijentacija	S-J
Crtež/i ili fotografija/e			


Detaljni podaci o stećcima			
Nekropola	Bašak, Ćosići		
Broj stećka	035	Tip/Oblik	Sljemenjak
Stanje očuvanosti	Loše		
Istraživan ili podaci u literaturi	Referirati se na podatke o navodima iz obrasca o nekropoli.		
Opis	Sljemenjak, prevrnut i zabetoniran u coklu ograde. Površina spomenika je prekrivena cvijećem. Obrada je srednje kvalitete, materijal - krečnjak. Nalazi se preko puta grupe izmještenih stećaka, u cvijetnjaku pored kuće.		
Ukrasi	Nema		
Natpis ili tragovi natpisa	Nema		
Dimenzije	Dužina: 130 cm Širina: 110 cm Visina: 35 cm	Orijentacija	S-J
Crtež/i ili fotografija/e			


<b>Podaci o nekropoli stećaka</b>	
Lokalitet, mjesto, grad	Most, Karaula, Travnik
Koordinate	44.2646949, 17.5067065 Nadmorska visina 677 m.
Broj stećaka	2
Izvori i literatura o nekropoli	-
Datiranje nekropole	Kasni srednji vijek
Opis i stanje nekropole	Na ovoj lokaciji nalaze se dva stećka, donesena sa nekropole Bašak u Ćosićima, te ugrađena (zabetonirana) u korito rijeke Lašve ispod mosta. Most se nalazi pored ceste, na desnoj strani, nepredno prije škole u Karauli.
Narodna vjerovanja, predanja ili običaji vezani za nekropolu	Nema
Napomena	Nema
Istraživači	Ajna Muslimović
Datum	12.04.2023.


Detaljni podaci o stećcima			
Nekropola	Most, Karaula		
Broj stećka	01 i 02	Tip/Oblik	Sanduci ?
Stanje očuvanosti	Loše		
Istraživan ili podaci u literaturi	Referirati se na podatke o navodima iz obrasca o nekropoli.		
Opis	Sanduci, uzidani u korito rijeke Lašve ispod mosta. Srednje su obrađeni, materijal – krečnjak. Spomenici su doneseni sa nekropole Bašak u periodu nakon posljednjeg rata.		
Ukrasi	Nema		
Natpis ili tragovi natpisa	Nema		
Dimenzije	-	Orijentacija	I-Z
Crtež/i ili fotografija/e			





<b>Podaci o nekropoli stećaka</b>	
Lokalitet, mjesto, grad	Gaj, Gradina, Travnik
Koordinate	44.2488700, 17.4676250 Nadmorska visina 786 m.
Broj stećaka	7
Izvori i literatura o nekropoli	Paola Korošec, <i>Srednjovjekovne nekropole okoline Travnika</i> , 1952.g. Đoko Mazalić, <i>Hrišćanski nišani u okolini Travnika</i> , 1957.g. Muhamed Kreševljaković, <i>Evidencija nepokretnih spomenika kulture na području opštine Travnik (studija)</i> , 1989. g.
Datiranje nekropole	Kasni srednji vijek
Opis i stanje nekropole	Nekropola se nalazi u mjestu Gradina, lijevo od ceste, na samom ulazu u šumu (taj dio šume se zove Gaj, a livada ispred je Luka). Ova nekropola se u ranijoj literaturi različito navodila (Gaj, Tenići; Bile vode, izvor karaulske Lašve; Gradina, Hatarići) međutim, navedeni nazivi nisu dovoljno precizni, te dovode do zabune pri lociranju nekropole. Ovdje se nalazi sedam stećaka, od kojih je jedan ukrašen figuralnom predstavom. Svi stećci su prevrnuti i pomjereni (osim ploča/postolja).
Narodna vjerovanja, predanja ili običaji vezani za nekropolu	Nema
Napomena	Nema
Istraživači	Ajna Muslimović
Datum	17.04.2023.


Detaljni podaci o stećcima			
Nekropola	Gaj, Gradina		
Broj stećka	001	Tip/Oblik	Sljemenjak
Stanje očuvanosti	Srednje		
Istraživan ili podaci u literaturi	Referirati se na podatke o navodima iz obrasca o nekropoli.		
Opis	Sljemenjak, prevrnut. Gornji dio spomenika je dosta oštećen. Ukraši se nalazi na sve četiri strane kao i na sljemenju. Obrada je solidna, materijal – krečnjak.		
Ukrazi	Prikaz drveta sa četiri grane (čeona strana), prikaz figure sa batinom u ruci (čeona strana), prikaz loze koja završava spiralama (bočna strana), prikaz polumjeseca (sljeme). Prikaz lova (bočna strana).		
Natpis ili tragovi natpisa	Nema		
Dimenzije	Dužina: 156 cm Širina: 77 cm Visina: 100 cm	Orijentacija	SZ-JI
Crtež/i ili fotografija/e			


Detaljni podaci o stećcima			
Nekropola	Gaj, Gradina		
Broj stećka	002	Tip/Oblik	Ploča
Stanje očuvanosti	Srednje		
Istraživan ili podaci u literaturi	Referirati se na podatke o navodima iz obrasca o nekropoli.		
Opis	Ploča, vjerovatno postolje stećka br. 001. Sa strana je obrasla mahovinom, a površina je prekrivena lišćem i granjem. Na spomeniku su vidna manja oštećenja. Obrada je srednje kvalitete, materijal – škrilja.		
Ukrasi	Nema		
Natpis ili tragovi natpisa	Nema		
Dimenzije	Dužina: 203 cm Širina: 180 cm Visina: 14 cm	Orijentacija	S-J
Crtež/i ili fotografija/e			

Detaljni podaci o stećcima			
Nekropola	Gaj, Gradina		
Broj stećka	003	Tip/Oblik	Ploča
Stanje očuvanosti	Srednje		
Istraživan ili podaci u literaturi	Referirati se na podatke o navodima iz obrasca o nekropoli.		
Opis	Ploča, vjerovatno je služila kao postolje. Površina spomenika ima manjih oštećenja, sa strana je obrasla mahovinom. Obrada je srednje kvalitete, materijal – škrilja.		
Ukrasi	Nema		
Natpis ili tragovi natpisa	Nema		
Dimenzije	Dužina: 222 cm Širina: 153 cm Visina: 18 cm	Orijentacija	S-J
Crtež/i ili fotografija/e			

Detaljni podaci o stećcima			
Nekropola	Gaj, Gradina		
Broj stećka	004	Tip/Oblik	Sljemenjak
Stanje očuvanosti	Srednje		
Istraživan ili podaci u literaturi	Referirati se na podatke o navodima iz obrasca o nekropoli.		
Opis	Sljemenjak, prevrnut. Površina spomenika je oštećena i prekrivena mahovinom. Jedna bočna strana je odbijena. Obrada je srednje kvalitete, materijal – krečnjak. Vjerovatno se nalazio na ploči pod brojem 003.		
Ukrasi	Nema		
Natpis ili tragovi natpisa	Nema		
Dimenzije	Dužina: 102 cm Širina: 78 cm Visina: 63 cm	Orijentacija	SI-JZ
Crtež/i ili fotografija/e			


Detaljni podaci o stećcima			
Nekropola	Gaj, Gradina		
Broj stećka	005	Tip/Oblik	Sanduk
Stanje očuvanosti	Srednje		
Istraživan ili podaci u literaturi	Referirati se na podatke o navodima iz obrasca o nekropoli.		
Opis	Sanduk, prevrnut. Površina spomenika je oštećena i prekrivena mahovinom. Obrada je srednje kvalitete, materijal – krečnjak.		
Ukrasi	Nema		
Natpis ili tragovi natpisa	Nema		
Dimenzije	Dužina: 184 cm Širina: 102 cm Visina: 55 cm	Orijentacija	S-J
Crtež/i ili fotografija/e			


Detaljni podaci o stećcima			
Nekropola	Gaj, Gradina		
Broj stećka	006	Tip/Oblik	Sanduk
Stanje očuvanosti	Srednje		
Istraživan ili podaci u literaturi	Referirati se na podatke o navodima iz obrasca o nekropoli.		
Opis	Sanduk, prevrnut. Površina spomenika je vidno oštećena i prekrivena mahovinom. Obrada je srednje kvalitete, materijal - krečnjak. Nalazi se na najnižem dijelu nekropole.		
Ukrasi	Nema		
Natpis ili tragovi natpisa	Nema		
Dimenzije	Dužina: 123 cm Širina: 88 cm Visina: 68 cm	Orijentacija	SI-JZ
Crtež/i ili fotografija/e			


Detaljni podaci o stećcima			
Nekropola	Gaj, Gradina		
Broj stećka	007	Tip/Oblik	Sanduk
Stanje očuvanosti	Loše		
Istraživan ili podaci u literaturi	Referirati se na podatke o navodima iz obrasca o nekropoli.		
Opis	Sanduk, razbijen po dužini na dva dijela. Površina stećka je prekrivena mahovinom. Obrada je srednje kvalitete, materijal – krečnjak.		
Ukrasi	Nema		
Natpis ili tragovi natpisa	Nema		
Dimenzije	Dužina: 148 cm Širina: 65 cm Visina: 68 cm	Orijentacija	I-Z
Crtež/i ili fotografija/e			





<b>Podaci o nekropoli stećaka</b>	
Lokalitet, mjesto, grad	Lisičje groblje, Gornja Trebeuša, Travnik
Koordinate	44.2122438, 17.5278671 Nadmorska visina 673 m.
Broj stećaka	18
Izvori i literatura o nekropoli	Paola Korošec, <i>Srednjovjekove nekropole okoline Travnika</i> , 1952.g. Šefik Bešliagić, <i>Stećci centralne Bosne</i> , 1967.g. Šefik Bešliagić, <i>Stećci kataloško – topografski pregled</i> , 1971.g. Nada Miletić, <i>Arheološki leksikon BiH</i> , 1988.g.
Datiranje nekropole	Kasni srednji vijek
Opis i stanje nekropole	Nekropola se nalazi 30-tak metara iznad ceste u mjestu Gornja Trebeuša (smještena prije samog Goleša, pored ceste koja vodi prema Donjem Vakufu). Nekropola se nalazi na šumovitom brežuljku i presječena je putem. Danas broji 18 stećaka, većinom su to sanduci i sljemenjaci, sa postoljima od škrilje. Stanje nekropole je loše, nije održavana (u okolini se nalazi smeće), stećci su pomjerani i prevrtani. Dva stećka su ukrašena.
Narodna vjerovanja, predanja ili običaji vezani za nekropolu	Nema
Napomena	Nema
Istraživači	Ajna Muslimović
Datum	13.04.2023.


Detaljni podaci o stećcima			
Nekropola	Lisičje groblje, Gornja Trebeuša		
Broj stećka	001	Tip/Oblik	Sljemenjak
Stanje očuvanosti	Srednje		
Istraživan ili podaci u literaturi	Referirati se na podatke o navodima iz obrasca o nekropoli.		
Opis	Sljemenjak, površina stećka ima manjih oštećenja i prekrivena je mahovinom. Obrada je srednje kvalitete, materijal – sedra. Pored njega se nalazi ploča koja mu je mogla služiti kao postolje.		
Ukrasi	Nema		
Natpis ili tragovi natpisa	Nema		
Dimenzije	Dužina: 138 cm Širina: 63 cm Visina: 50 cm	Orijentacija	I-Z
Crtež/i ili fotografija/e			


Detaljni podaci o stećcima			
Nekropola	Lisičje groblje, Gornja Trebeuša		
Broj stećka	002	Tip/Oblik	Ploča ili sanduk
Stanje očuvanosti	Loše		
Istraživan ili podaci u literaturi	Referirati se na podatke o navodima iz obrasca o nekropoli.		
Opis	Ploča ili sanduk, blago utonula. Izrađena je od sedre, obrada je srednje kvalitete. Površina stećka je prekrivena mahovinom i niskim rastinjem. Nalazi se pored sljemenjaka br. 001.		
Ukrasi	Nema		
Natpis ili tragovi natpisa	Nema		
Dimenzije	Dužina: 160 cm Širina: 70 cm Visina: 30 cm	Orijentacija	I-Z
Crtež/i ili fotografija/e			

Detaljni podaci o stećcima			
Nekropola	Lisičje groblje, Gornja Trebeuša		
Broj stećka	003	Tip/Oblik	Sanduk
Stanje očuvanosti	Srednje		
Istraživan ili podaci u literaturi	Referirati se na podatke o navodima iz obrasca o nekropoli.		
Opis	Sanduk, površina spomenika ima vidna oštećenja i prekrivena je mahovinom. Obrada je srednje kvalitete, materijal – sedra.		
Ukrasi	Nema		
Natpis ili tragovi natpisa	Nema		
Dimenzije	Dužina: 152 cm Širina: 80 cm Visina: 61 cm	Orijentacija	SZ-JI
Crtež/i ili fotografija/e			


Detaljni podaci o stećcima			
Nekropola	Lisičje groblje, Gornja Trebeuša		
Broj stećka	004	Tip/Oblik	Sljemenjak sa postoljem
Stanje očuvanosti	Srednje		
Istraživan ili podaci u literaturi	Referirati se na podatke o navodima iz obrasca o nekropoli.		
Opis	Sljemenjak sa postoljem, naget na jednu stranu. Površina je dosta oštećena i prekrivena mahovinom. Obrada je srednje kvalitete, materijal – sedra. Postolje je slabo obrađeno, napravljeno je od škrilje. Spomenik se nalazi na samoj ivici brijega na kojem je smještena nekropola.		
Ukrasi	Nema		
Natpis ili tragovi natpisa	Nema		
Dimenzije	Dužina: 123 cm Širina: 66 cm Visina: 63 cm	Orijentacija	SZ-JI
Crtež/i ili fotografija/e			


Detaljni podaci o stećcima			
Nekropola	Lisičje groblje, Gornja Trebeuša		
Broj stećka	005	Tip/Oblik	Ploča
Stanje očuvanosti	Srednje		
Istraživan ili podaci u literaturi	Referirati se na podatke o navodima iz obrasca o nekropoli.		
Opis	Ploča, utonula. Spomenik je prekriven mahovinom i lišćem. Površina je djelomično oštećena, naročito rubovi ploče. Obrada je srednje kvalitete, materijal - sedra.		
Ukrasi	Nema		
Natpis ili tragovi natpisa	Nema		
Dimenzije	Dužina: 130 cm Širina: 63 cm Visina: 15 cm	Orijentacija	I-Z
Crtež/i ili fotografija/e			


Detaljni podaci o stećcima			
Nekropola	Lisičje groblje, Gornja Trebeuša		
Broj stećka	006	Tip/Oblik	Sanduk
Stanje očuvanosti	Srednje		
Istraživan ili podaci u literaturi	Referirati se na podatke o navodima iz obrasca o nekropoli.		
Opis	Sanduk, pomjeren i naget na jednu stranu. Površina stećka je oštećena i djelomično prekrivena mahovinom. Obrada je srednje kvalitete, materijal – krečnjak.		
Ukrasi	Nema		
Natpis ili tragovi natpisa	Nema		
Dimenzije	Dužina: 130 cm Širina: 70 cm Visina: 60 cm	Orijentacija	SZ-JI
Crtež/i ili fotografija/e			


Detaljni podaci o stećcima			
Nekropola	Lisičje groblje, Gornja Trebeuša		
Broj stećka	007	Tip/Oblik	Sanduk
Stanje očuvanosti	Srednje		
Istraživan ili podaci u literaturi	Referirati se na podatke o navodima iz obrasca o nekropoli.		
Opis	Sanduk, pomjeren. Površina spomenika je oštećena i prekrivena mahovinom, jedan dio bočne strane nedostaje. Obrada je srednje kvalitete, materijal – sedra.		
Ukrasi	Nema		
Natpis ili tragovi natpisa	Nema		
Dimenzije	Dužina: 160 cm Širina: 72 cm Visina: 50 cm	Orijentacija	SZ-JI
Crtež/i ili fotografija/e			





Detaljni podaci o stećcima			
Nekropola	Lisičje groblje, Gornja Trebeuša		
Broj stećka	008	Tip/Oblik	Sljemenjak
Stanje očuvanosti	Srednje		
Istraživan ili podaci u literaturi	Referirati se na podatke o navodima iz obrasca o nekropoli.		
Opis	Sljemenjak, prevrnut i naget na jednu stranu. Podbočen je kamenom pločom. Površina spomenika je oštećena i prekrivena mahovinom. Obrada je srednje kvalitete, materijal – sedra.		
Ukrasi	Nema		
Natpis ili tragovi natpisa	Nema		
Dimenzije	Dužina: 169 cm Širina: 74 cm Visina: 70 cm	Orijentacija	SZ-JI
Crtež/i ili fotografija/e			


Detaljni podaci o stećcima			
Nekropola	Lisičje groblje, Gornja Trebeuša		
Broj stećka	009	Tip/Oblik	Sanduk
Stanje očuvanosti	Loše		
Istraživan ili podaci u literaturi	Referirati se na podatke o navodima iz obrasca o nekropoli.		
Opis	Sanduk, dijelom utonuo i blago naget na jednu stranu. Stećak je razbijen na više mjesta, površina je obrasla mahovinom i drugim rastinjem. Obrada je srednje kvalitete, materijal – sedra.		
Ukrasi	Nema		
Natpis ili tragovi natpisa	Nema		
Dimenzije	Dužina: 140 cm Širina: 80 cm Visina: 60 cm	Orijentacija	I-Z
Crtež/i ili fotografija/e			


Detaljni podaci o stećcima			
Nekropola	Lisičje groblje, Gornja Trebeuša		
Broj stećka	010	Tip/Oblik	Sljemenjak
Stanje očuvanosti	Srednje		
Istraživan ili podaci u literaturi	Referirati se na podatke o navodima iz obrasca o nekropoli.		
Opis	Sljemenjak, pomjeren. Vidna su manja oštećenja spomenika, površina je prekrivena mahovinom. Na sljemenu se nalazi ukras. Obrada je solidna, materijal – krečnjak.		
Ukrasi	Motiv plastičnog polumjeseca (slabo izražen) na sljemenu.		
Natpis ili tragovi natpisa	Nema		
Dimenzije	Dužina: 160 cm Širina: 64 cm Visina: 70 cm	Orijentacija	I-Z
Crtež/i ili fotografija/e			

Detaljni podaci o stećcima			
Nekropola	Lisičje groblje, Gornja Trebeuša		
Broj stećka	011	Tip/Oblik	Sljemenjak
Stanje očuvanosti	Srednje		
Istraživan ili podaci u literaturi	Referirati se na podatke o navodima iz obrasca o nekropoli.		
Opis	Sljemenjak, dijelom utonuo. Na površini spomenika su uočena manja oštećenja, djelomično je prekrivena mahovinom. Obrada je solidna, materijal – krečnjak.		
Ukrasi	Motiv plastičnog polumjeseca (bolje izražen) na sljemenju.		
Natpis ili tragovi natpisa	Nema		
Dimenzije	Dužina: 177 cm Širina: 84 cm Visina: 64 cm	Orijentacija	I-Z
Crtež/i ili fotografija/e			


Detaljni podaci o stećcima			
Nekropola	Lisičje groblje, Gornja Trebeuša		
Broj stećka	012	Tip/Oblik	Sanduk
Stanje očuvanosti	Srednje		
Istraživan ili podaci u literaturi	Referirati se na podatke o navodima iz obrasca o nekropoli.		
Opis	Sanduk, dijelom utonuo. Površina spomenika je oštećena i mjestimično prekrivena mahovinom. Obrada je solidna, materijal – krečnjak.		
Ukrasi	Nema		
Natpis ili tragovi natpisa	Nema		
Dimenzije	Dužina: 168 cm Širina: 80 cm Visina: 85 cm	Orijentacija	I-Z
Crtež/i ili fotografija/e			


Detaljni podaci o stećcima			
Nekropola	Lisičje groblje, Gornja Trebeuša		
Broj stećka	013	Tip/Oblik	Ploča
Stanje očuvanosti	Srednje		
Istraživan ili podaci u literaturi	Referirati se na podatke o navodima iz obrasca o nekropoli.		
Opis	Ploča, utonula. Površina spomenika je oštećena, naročito na rubovima, jedna strana nedostaje. Djelomično je prekrivena mahovinom. Obrada je solidna, materijal – krečnjak.		
Ukrasi	Nema		
Natpis ili tragovi natpisa	Nema		
Dimenzije	Dužina: 146 cm Širina: 64 cm Visina: 14 cm	Orijentacija	S-J
Crtež/i ili fotografija/e			

Detaljni podaci o stećcima			
Nekropola	Lisičje groblje, Gornja Trebeuša		
Broj stećka	014	Tip/Oblik	Ploča
Stanje očuvanosti	Loše		
Istraživan ili podaci u literaturi	Referirati se na podatke o navodima iz obrasca o nekropoli.		
Opis	Ploča, utonula. Krajevi spomenika su oštećeni, površina je prekrivena mahovinom i lišćem. Obrada je srednje kvalitete, materijal – krečnjak.		
Ukrasi	Nema		
Natpis ili tragovi natpisa	Nema		
Dimenzije	Dužina: 62 cm Širina: 22 cm Visina: 15 cm	Orijentacija	I-Z
Crtež/i ili fotografija/e			


Detaljni podaci o stećcima			
Nekropola	Lisičje groblje, Gornja Trebeuša		
Broj stećka	015	Tip/Oblik	Sljemenjak sa postoljem
Stanje očuvanosti	Srednje		
Istraživan ili podaci u literaturi	Referirati se na podatke o navodima iz obrasca o nekropoli.		
Opis	Sljemenjak sa postoljem, utonuo. Površine oba dijela su oštećene i prekrivene mahovinom. Obrada spomenika je srednja, materijal – sedra. Postolje je nešto lošije obrađeno, materijal – škrilja.		
Ukrasi	Nema		
Natpis ili tragovi natpisa	Nema		
Dimenzije	Dužina: 150 cm Širina: 80 cm Visina: 70 cm	Orijentacija	I-Z
Crtež/i ili fotografija/e			





Detaljni podaci o stećcima			
Nekropola	Lisičje groblje, Gornja Trebeuša		
Broj stećka	016 i 017	Tip/Oblik	Sanduk ?
Stanje očuvanosti	Loše		
Istraživan ili podaci u literaturi	Referirati se na podatke o navodima iz obrasca o nekropoli.		
Opis	Nalazi se u trupu puta. Obrada je srednje kvalitete, materijal – krečnjak (016) i sedra (017).		
Ukrasi	Nema		
Natpis ili tragovi natpisa	Nema		
Dimenzije	-	Orijentacija	I-Z
Crtež/i ili fotografija/e			


Detaljni podaci o stećcima			
Nekropola	Lisičje groblje, Gornja Trebeuša		
Broj stećka	018	Tip/Oblik	Sanduk
Stanje očuvanosti	Srednje		
Istraživan ili podaci u literaturi	Referirati se na podatke o navodima iz obrasca o nekropoli.		
Opis	Sanduk, utonuo. Površina je oštećena i prekrivena mahovinom. Obrada je srednje kvalitete, materijal – krečnjak. Stećak se nalazi sa lijeve strane puta, na uzvišenju naspram nekropole.		
Ukrasi	Nema		
Natpis ili tragovi natpisa	Nema		
Dimenzije	Dužina: 126 cm Širina: 80 cm Visina: 43 cm	Orijentacija	I-Z
Crtež/i ili fotografija/e			


<b>Podaci o nekropoli stećaka</b>	
Lokalitet, mjesto, grad	Palića luka, Gornja Trebeuša, Travnik
Koordinate	44.2117064, 17.5300883 Nadmorska visina 649 m.
Broj stećaka	27
Izvori i literatura o nekropoli	Paola Korošec, <i>Srednjovjekovne nekropole okoline Travnika</i> , 1952.g. Šefik Bešliagić, <i>Stećci centralne Bosne</i> , 1967.g. Šefik Bešliagić, <i>Stećci kataloško – topografski pregled</i> , 1971.g. Nada Miletić, <i>Arheološki leksikon BiH</i> , 1988.g.
Datiranje nekropole	Kasni srednji vijek
Opis i stanje nekropole	Nekropola se nalazi sa lijeve strane ceste (preko puta džamije) u mjestu Gornja Trebeuša. Smještena je na niskom nasipu koji se pruža paralelno sa Lašvom, a prema zapadu prelazi u ravnicu. Nekropola je u lošem stanju, naročito jer se na jednom dijelu odlaže građevinski otpad, te je nekoliko stećaka u potpunosti zatrpano. Najveći dio nekropole je smješten na nasipu koji je obrastao šibljem i teško je prohodan. Najzastupljeniji oblik stećka su ploče izrađene od škrilje, dijelom utonule. Nema ukrašenih stećaka.
Narodna vjerovanja, predanja ili običaji vezani za nekropolu	Nema
Napomena	Nema
Istraživači	Ajna Muslimović
Datum	13.04.2023.

Detaljni podaci o stećcima			
Nekropola	Palića luka, Gornja Trebeuša		
Broj stećka	001	Tip/Oblik	Ploča
Stanje očuvanosti	Srednje		
Istraživan ili podaci u literaturi	Referirati se na podatke o navodima iz obrasca o nekropoli.		
Opis	Ploča, utonula. Površina stećka je oštećena i djelomično prekrivena travom. Obrada je srednje kvalitete, materijal – krečnjak. Stećak se nalazi na putu/prolazu prema kućama, smještenom između građevinskog otpada i ostatka nekropole.		
Ukrasi	Nema		
Natpis ili tragovi natpisa	Nema		
Dimenzije	Dužina: 126 cm Širina: 63 cm Visina: /	Orijentacija	I-Z
Crtež/i ili fotografija/e			


Detaljni podaci o stećcima			
Nekropola	Palića luka, Gornja Trebeuša		
Broj stećka	002	Tip/Oblik	Ploča
Stanje očuvanosti	-		
Istraživan ili podaci u literaturi	Referirati se na podatke o navodima iz obrasca o nekropoli.		
Opis	Ploča, nalazi se ispod građevinskog otpada, desno od ostatka nekropole. Materijal – škrilja.		
Ukrasi	Nema		
Natpis ili tragovi natpisa	Nema		
Dimenzije	-	Orijentacija	-
Crtež/i ili fotografija/e			


Detaljni podaci o stećcima			
Nekropola	Palića luka, Gornja Trebeuša		
Broj stećka	003	Tip/Oblik	Ploča
Stanje očuvanosti	Srednje		
Istraživan ili podaci u literaturi	Referirati se na podatke o navodima iz obrasca o nekropoli.		
Opis	Ploča, utonula i prekrivena mahovinom. Površina stećka je vidno oštećena, materijal – škrilja. Nalazi se sa lijeve strane puta/prolaza prema kućama.		
Ukrasi	Nema		
Natpis ili tragovi natpisa	Nema		
Dimenzije	Dužina: 185 cm Širina: 120 cm Visina: /	Orijentacija	SI-JZ
Crtež/i ili fotografija/e			


Detaljni podaci o stećcima			
Nekropola	Palića luka, Gornja Trebeuša		
Broj stećka	004	Tip/Oblik	Sanduk
Stanje očuvanosti	Loše		
Istraživan ili podaci u literaturi	Referirati se na podatke o navodima iz obrasca o nekropoli.		
Opis	Sanduk, razbijen na dva dijela i zatrpan građevinskim otpadom. Površina stećka je oštećena i prekrivena mahovinom. Obrada je srednje kvalitete, materijal – konglomerat. Nalazi se sa desne strane puta/prolaza prema kućama.		
Ukrasi	Nema		
Natpis ili tragovi natpisa	Nema		
Dimenzije	Dužina: 168 cm Širina: 97 cm Visina: 55 cm	Orijentacija	I-Z
Crtež/i ili fotografija/e			


Detaljni podaci o stećcima			
Nekropola	Palića luka, Gornja Trebeuša		
Broj stećka	005	Tip/Oblik	Ploča
Stanje očuvanosti	Srednje		
Istraživan ili podaci u literaturi	Referirati se na podatke o navodima iz obrasca o nekropoli.		
Opis	Ploča, dijelom utonula. Površina stećka je oštećena, jedan dio čeone strane nedostaje. Obrada je solidna, materijal – škrilja. Vjerovatno je služila kao postolje. Nalazi se na nasipu obraslom šibljem, zajedno sa najvećim dijelom nekropole.		
Ukrasi	Nema		
Natpis ili tragovi natpisa	Nema		
Dimenzije	Dužina: 227 cm Širina: 125 cm Visina: 16 cm	Orijentacija	I-Z
Crtež/i ili fotografija/e			





Detaljni podaci o stećcima			
Nekropola	Palića luka, Gornja Trebeuša		
Broj stećka	006	Tip/Oblik	Ploča
Stanje očuvanosti	Srednje		
Istraživan ili podaci u literaturi	Referirati se na podatke o navodima iz obrasca o nekropoli.		
Opis	Ploča, dijelom utonula i nageta na jednu stranu. Površina stećka je oštećena, bočne strane su objene. Obrada je srednje kvalitete, materijal – škrilja. Vjerovatno je služila kao postolje.		
Ukrasi	Nema		
Natpis ili tragovi natpisa	Nema		
Dimenzije	Dužina: 176 cm Širina: 100 cm Visina: /	Orijentacija	I-Z
Crtež/i ili fotografija/e			


Detaljni podaci o stećcima			
Nekropola	Palića luka, Gornja Trebeuša		
Broj stećka	007	Tip/Oblik	Sanduk
Stanje očuvanosti	Loše		
Istraživan ili podaci u literaturi	Referirati se na podatke o navodima iz obrasca o nekropoli.		
Opis	Sanduk, razbijen na dva dijela. Spomenik je jako oštećen, površina mu je u potpunosti prekrivena mahovinom. Obrada je srednje kvalitete, materijal – sedra.		
Ukrasi	Nema		
Natpis ili tragovi natpisa	Nema		
Dimenzije	Dužina: 165 cm Širina: 50 cm Visina: 45 cm	Orijentacija	I-Z
Crtež/i ili fotografija/e			


Detaljni podaci o stećcima			
Nekropola	Palića luka, Gornja Trebeuša		
Broj stećka	008	Tip/Oblik	Sanduk
Stanje očuvanosti	Srednje		
Istraživan ili podaci u literaturi	Referirati se na podatke o navodima iz obrasca o nekropoli.		
Opis	Sanduk, jedna bočna strana je oštećena, suprotna strana je obrasla mahovinom. Obrada je solidna, materijal – pješčar.		
Ukrasi	Nema		
Natpis ili tragovi natpisa	Nema		
Dimenzije	Dužina: 180 cm Širina: 80 cm Visina: 50 cm	Orijentacija	I-Z
Crtež/i ili fotografija/e			

Detaljni podaci o stećcima			
Nekropola	Palića luka, Gornja Trebeuša		
Broj stećka	009	Tip/Oblik	Ploča
Stanje očuvanosti	Srednje		
Istraživan ili podaci u literaturi	Referirati se na podatke o navodima iz obrasca o nekropoli.		
Opis	Ploča, blago utonula. Površina spomenika ima manjih oštećenja, sa strana je obrasla mahovinom. Obrada je srednje kvalitete, materijal – škrilja. Vjerovatno je služila kao postolje.		
Ukrasi	Nema		
Natpis ili tragovi natpisa	Nema		
Dimenzije	Dužina: 240 cm Širina: 105 cm Visina: 25 cm	Orijentacija	I-Z
Crtež/i ili fotografija/e			


Detaljni podaci o stećcima			
Nekropola	Palića luka, Gornja Trebeuša		
Broj stećka	010	Tip/Oblik	Ploča
Stanje očuvanosti	Loše		
Istraživan ili podaci u literaturi	Referirati se na podatke o navodima iz obrasca o nekropoli.		
Opis	Ploča, jako oštećena. Površina joj je prekrivena mahovinom. Obrada je lošija, materijal – sedra.		
Ukrasi	Nema		
Natpis ili tragovi natpisa	Nema		
Dimenzije	Dužina: 168 cm Širina: 103 cm Visina: 23 cm	Orijentacija	I-Z
Crtež/i ili fotografija/e			


Detaljni podaci o stećcima			
Nekropola	Palića luka, Gornja Trebeuša		
Broj stećka	011	Tip/Oblik	Ploča
Stanje očuvanosti	Srednje		
Istraživan ili podaci u literaturi	Referirati se na podatke o navodima iz obrasca o nekropoli.		
Opis	Ploča, blago utonula. Bočne strane spomenika su naročito oštećene. Obrada je srednje kvalitete, materijal – škrilja. Vjerovatno je služila kao postolje.		
Ukrasi	Nema		
Natpis ili tragovi natpisa	Nema		
Dimenzije	Dužina: 220 cm Širina: 95 cm Visina: 14 cm	Orijentacija	S-J
Crtež/i ili fotografija/e			


Detaljni podaci o stećcima			
Nekropola	Palića luka, Gornja Trebeuša		
Broj stećka	012	Tip/Oblik	Ploča
Stanje očuvanosti	Dobro		
Istraživan ili podaci u literaturi	Referirati se na podatke o navodima iz obrasca o nekropoli.		
Opis	Ploča, primjetna su manja oštećenja gornje plohe i jedne bočne strane stećka. Obrada je solidna, materijal – škrilja. Vjerovatno je služila kao postolje.		
Ukrasi	Nema		
Natpis ili tragovi natpisa	Nema		
Dimenzije	Dužina: 205 cm Širina: 106 cm Visina: 22 cm	Orijentacija	S-J
Crtež/i ili fotografija/e			


Detaljni podaci o stećcima			
Nekropola	Palića luka, Gornja Trebeuša		
Broj stećka	013	Tip/Oblik	Sanduk
Stanje očuvanosti	Srednje		
Istraživan ili podaci u literaturi	Referirati se na podatke o navodima iz obrasca o nekropoli.		
Opis	Sanduk, dosta oštećen (jedna čeona strana nedostaje). Površina spomenika je prekrivena mahovinom. Obrada je srednje kvalitete, materijal - konglomerat.		
Ukrasi	Nema		
Natpis ili tragovi natpisa	Nema		
Dimenzije	Dužina: 87 cm Širina: 50 cm Visina: 60 cm	Orijentacija	SI-JZ
Crtež/i ili fotografija/e			





Detaljni podaci o stećcima			
Nekropola	Palića luka, Gornja Trebeuša		
Broj stećka	014	Tip/Oblik	Sanduk
Stanje očuvanosti	Srednje		
Istraživan ili podaci u literaturi	Referirati se na podatke o navodima iz obrasca o nekropoli.		
Opis	Sanduk, naget na jednu stranu. Površina spomenika je dosta oštećena i prekrivena mahovinom. Obrada je srednje kvalitete, materijal – škrilja. Nalazi se na potezu nekropole (istočna strana), ali izvan dijela sa gustim šibljem.		
Ukrasi	Nema		
Natpis ili tragovi natpisa	Nema		
Dimenzije	Dužina: 196 cm Širina: 110 cm Visina: 43 cm	Orijentacija	I-Z
Crtež/i ili fotografija/e			


Detaljni podaci o stećcima			
Nekropola	Palića luka, Gornja Trebeuša		
Broj stećka	015	Tip/Oblik	Sanduk
Stanje očuvanosti	Loše		
Istraživan ili podaci u literaturi	Referirati se na podatke o navodima iz obrasca o nekropoli.		
Opis	Sanduk, jako oštećen i rascijepljen na dva dijela. Površina stećka je prekrivena mahovinom i niskim rastinjem. Obrada je srednje kvalitete, materijal – konglomerat.		
Ukrasi	Nema		
Natpis ili tragovi natpisa	Nema		
Dimenzije	Dužina: 155 cm Širina: 95 cm Visina: 55 cm	Orijentacija	I-Z
Crtež/i ili fotografija/e			


Detaljni podaci o stećcima			
Nekropola	Palića luka, Gornja Trebeuša		
Broj stećka	016	Tip/Oblik	Ploča
Stanje očuvanosti	Loše		
Istraživan ili podaci u literaturi	Referirati se na podatke o navodima iz obrasca o nekropoli.		
Opis	Ploča, utonula i obijena sa svih strana. Površina spomenika je u potpunosti prekrivena mahovinom i niskim rastinjem.		
Ukrasi	Nema		
Natpis ili tragovi natpisa	Nema		
Dimenzije	Dužina: 130 cm Širina: 45 cm Visina: 15 cm	Orijentacija	I-Z
Crtež/i ili fotografija/e			

Detaljni podaci o stećcima			
Nekropola	Palića luka, Gornja Trebeuša		
Broj stećka	017	Tip/Oblik	Sanduk ?
Stanje očuvanosti	Loše		
Istraživan ili podaci u literaturi	Referirati se na podatke o navodima iz obrasca o nekropoli.		
Opis	Sanduk, prevrnut i znatno oštećen. Površina stećka je prekrivena mahovinom. Obrada je srednje kvalitete, materijal – konglomerat.		
Ukrasi	Nema		
Natpis ili tragovi natpisa	Nema		
Dimenzije	Dužina: 99 cm Širina: 84 cm Visina: 50 cm	Orijentacija	I-Z
Crtež/i ili fotografija/e			


Detaljni podaci o stećcima			
Nekropola	Palića luka, Gornja Trebeuša		
Broj stećka	018	Tip/Oblik	Ploča
Stanje očuvanosti	Loše		
Istraživan ili podaci u literaturi	Referirati se na podatke o navodima iz obrasca o nekropoli.		
Opis	Ploča, jako oštećena (u lošem je stanju). Raspadnuti dijelovi stećka su prekriveni mahovinom. Izrađen je od konglomerata.		
Ukrasi	Nema		
Natpis ili tragovi natpisa	Nema		
Dimenzije	Dužina: 168 cm Širina: 90 cm Visina: 25 cm	Orijentacija	I-Z
Crtež/i ili fotografija/e			


Detaljni podaci o stećcima			
Nekropola	Palića luka, Gornja Trebeuša		
Broj stećka	019	Tip/Oblik	Ploča
Stanje očuvanosti	Srednje		
Istraživan ili podaci u literaturi	Referirati se na podatke o navodima iz obrasca o nekropoli.		
Opis	Ploča, utonula. Površina stećka ima manja oštećenja. Obrada je solidna, materijal – škrlja. Vjerovatno je služila kao postolje.		
Ukrasi	Nema		
Natpis ili tragovi natpisa	Nema		
Dimenzije	Dužina: 170 cm Širina: 45 cm Visina: /	Orijentacija	I-Z
Crtež/i ili fotografija/e			


Detaljni podaci o stećcima			
Nekropola	Palića luka, Gornja Trebeuša		
Broj stećka	020	Tip/Oblik	Ploča
Stanje očuvanosti	Srednje		
Istraživan ili podaci u literaturi	Referirati se na podatke o navodima iz obrasca o nekropoli.		
Opis	Ploča, utonula. Površina stećka je prekrivena mahovinom i niskim rastinjem. Obrada je srednje kvalitete, materijal – škrilja. Vjerovatno je služila kao postolje.		
Ukrasi	Nema		
Natpis ili tragovi natpisa	Nema		
Dimenzije	Dužina: 220 cm Širina: 65 cm Visina: 12 cm	Orijentacija	I-Z
Crtež/i ili fotografija/e			


Detaljni podaci o stećcima			
Nekropola	Palića luka, Gornja Trebeuša		
Broj stećka	021	Tip/Oblik	Sanduk ?
Stanje očuvanosti	Loše		
Istraživan ili podaci u literaturi	Referirati se na podatke o navodima iz obrasca o nekropoli.		
Opis	Sanduk, jako oštećen i mjestimično prekriven mahovinom. Obrada je srednje kvalitete, materijal – sedra. Nalazi se u produžetku nekropole, na blagom uzvišenju.		
Ukrasi	Nema		
Natpis ili tragovi natpisa	Nema		
Dimenzije	Dužina: 145 cm Širina: 50 cm Visina: 45 cm	Orijentacija	I-Z
Crtež/i ili fotografija/e			





Detaljni podaci o stećcima			
Nekropola	Palića luka, Gornja Trebeuša		
Broj stećka	022	Tip/Oblik	Ploča
Stanje očuvanosti	Srednje		
Istraživan ili podaci u literaturi	Referirati se na podatke o navodima iz obrasca o nekropoli.		
Opis	Ploča, utonula. Površina stećka je oštećena, prekrivena mahovinom i travom. Spomenik je obijen je sa tri strane. Obrada je srednje kvalitete, materijal – škrilja.		
Ukrasi	Nema		
Natpis ili tragovi natpisa	Nema		
Dimenzije	Dužina: 205 cm Širina: 90 cm Visina: 12 cm	Orijentacija	I-Z
Crtež/i ili fotografija/e			

Detaljni podaci o stećcima			
Nekropola	Palića luka, Gornja Trebeuša		
Broj stećka	023	Tip/Oblik	Sanduk
Stanje očuvanosti	Srednje		
Istraživan ili podaci u literaturi	Referirati se na podatke o navodima iz obrasca o nekropoli.		
Opis	Sanduk, oštećen (naročito na čeonim stranama). Površina stećka je mjestimično prekrivena mahovinom. Obrada je srednje kvalitete, materijal – pješčar.		
Ukrasi	Nema		
Natpis ili tragovi natpisa	Nema		
Dimenzije	Dužina: 110 cm Širina: 95 cm Visina: 31 cm	Orijentacija	I-Z
Crtež/i ili fotografija/e			


Detaljni podaci o stećcima			
Nekropola	Palića luka, Gornja Trebeuša		
Broj stećka	024	Tip/Oblik	Ploča
Stanje očuvanosti	Loše		
Istraživan ili podaci u literaturi	Referirati se na podatke o navodima iz obrasca o nekropoli.		
Opis	Ploča, utonula i nageta na jednu stranu. Površina spomenika je oštećena i prekrivena travom. Obrada je srednje kvalitete, materijal - škrilja. Vjerovatno je služila kao postolje.		
Ukrasi	Nema		
Natpis ili tragovi natpisa	Nema		
Dimenzije	Dužina: 185 cm Širina: 143 cm Visina: /	Orijentacija	I-Z
Crtež/i ili fotografija/e			

Detaljni podaci o stećcima			
Nekropola	Palića luka, Gornja Trebeuša		
Broj stećka	025	Tip/Oblik	Ploča
Stanje očuvanosti	Loše		
Istraživan ili podaci u literaturi	Referirati se na podatke o navodima iz obrasca o nekropoli.		
Opis	Ploča, utonula i prekrivena niskim rastinjem. Površina stećka je vidno oštećena. Obrada je lošija, materijal – škrilja. Vjerovatno je služila kao postolje.		
Ukrasi	Nema		
Natpis ili tragovi natpisa	Nema		
Dimenzije	Dužina: 148 cm Širina: 15 cm Visina: /	Orijentacija	I-Z
Crtež/i ili fotografija/e			

Detaljni podaci o stećcima			
Nekropola	Palića luka, Gornja Trebeuša		
Broj stećka	026	Tip/Oblik	Sanduk
Stanje očuvanosti	Srednje		
Istraživan ili podaci u literaturi	Referirati se na podatke o navodima iz obrasca o nekropoli.		
Opis	Sanduk, vidno oštećen i mjestimično prekriven mahovinom. Obrada stećka je srednje kvalitete, materijal – krečnjak.		
Ukrasi	Nema		
Natpis ili tragovi natpisa	Nema		
Dimenzije	Dužina: 191 cm Širina: 90 cm Visina: 30 cm	Orijentacija	I-Z
Crtež/i ili fotografija/e			


Detaljni podaci o stećcima			
Nekropola	Palića luka, Gornja Trebeuša		
Broj stećka	027	Tip/Oblik	Sanduk ?
Stanje očuvanosti	Loše		
Istraživan ili podaci u literaturi	Referirati se na podatke o navodima iz obrasca o nekropoli.		
Opis	Sanduk, razbijen na dva dijela. Površina stećka je oštećena i prekrivena mahovinom. Obrada je srednje kvalitete, materijal – konglomerat. Nalazi se na krajnjem dijelu nekropole, prema potoku.		
Ukrasi	Nema		
Natpis ili tragovi natpisa	Nema		
Dimenzije	Dužina: 150 cm Širina: 35 cm Visina: 40 cm	Orijentacija	I-Z
Crtež/i ili fotografija/e			


<b>Podaci o nekropoli stećaka</b>	
Lokalitet, mjesto, grad	„Pod Megarom“, Goleš, Travnik
Koordinate	44.1959055, 17.5197631 Nadmorska visina 715 m.
Broj stećaka	1
Izvori i literatura o nekropoli	Šefik Bešlagić, <i>Stećci Kataloško – topografski pregled</i> , 1967.g. Muhamed Kreševljaković, <i>Evidencija nepokretnih spomenika kulture na području opštine Travnik (studija)</i> , 1989. g.
Datiranje nekropole	Kasni srednji vijek
Opis i stanje nekropole	Na ovoj lokaciji nalazimo jedan stećak, smješten sa desne strane ceste koja vodi prema Golešu. Smješten je na strmom uzvišenju koje je obraslo šumom. U blizini se nalazi i pravoslavno groblje. Stećak je u obliku sanduka i vidno je oštećen.
Narodna vjerovanja, predanja ili običaji vezani za nekropolu	Nema
Napomena	Nema
Istraživači	Ajna Muslimović
Datum	13.04.2023.


Detaljni podaci o stećcima			
Nekropola	„Pod Megarom“, Goleš, Travnik		
Broj stećka	001	Tip/Oblik	Sanduk
Stanje očuvanosti	Srednje		
Istraživan ili podaci u literaturi	Referirati se na podatke o navodima iz obrasca o nekropoli.		
Opis	Sanduk, blago naget na jednu stranu. Površina stećka je oštećena i prekrivena mahovinom. Jedna bočna strana nedostaje. Obrada je srednje kvalitete, materijal – krečnjak. Nalazi se na strmom, šumovitom, terenu pored puta.		
Ukrasi	Nema		
Natpis ili tragovi natpisa	Nema		
Dimenzije	Dužina: 144 cm Širina: 70 cm Visina: 45 cm	Orijentacija	SI-JZ
Crtež/i ili fotografija/e			





<b>Podaci o nekropoli stećaka</b>	
Lokalitet, mjesto, grad	Ljubica brdo, Varošluk, Travnik
Koordinate	44.2433681, 17.5354319 Nadmorska visina 865 m.
Broj stećaka	10
Izvori i literatura o nekropoli	Paola Korošec, <i>Srednjovjekovne nekropole okoline Travnika</i> , 1952.g. Muhamed Kreševljaković, <i>Evidencija nepokretnih spomenika kulture na području opštine Travnik (studija)</i> , 1989. g. Nada Miletić, <i>Arheološki leksikon BiH</i> , 1988.g.
Datiranje nekropole	Kasni srednji vijek
Opis i stanje nekropole	Nekropola se nalazi u blizini srednjovjekovnog grada Toričana, udaljena oko 100 m prema jugoistoku. Stanje na nekropoli je loše, područje je obraslo šumom i niskim rastinjem, stećci su prekriveni mahovinom. Evidentni su tragovi prevrtanja i pomjeranja stećaka. Izrađeni su od škrilje i krečnjaka, sa dosta primjese željezne rude. Oblik sanduka je najzastupljeniji, ukrasa nema. Paola Korošec navodi da su ovdje sahranjivani stanovnici Toričana.
Narodna vjerovanja, predanja ili običaji vezani za nekropolu	Nema
Napomena	Nema
Istraživači	Ajna Muslimović
Datum	13.04.2023.


Detaljni podaci o stećcima			
Nekropola	Ljubica brdo, Varošluk		
Broj stećka	001	Tip/Oblik	Sanduk
Stanje očuvanosti	Srednje		
Istraživan ili podaci u literaturi	Referirati se na podatke o navodima iz obrasca o nekropoli.		
Opis	Sanduk, površina djelomično oštećena i prekrivena mahovinom. Obrada je srednje kvalitete, materijal - škrilja.		
Ukrasi	Nema		
Natpis ili tragovi natpisa	Nema		
Dimenzije	Dužina: 160 cm Širina: 63 cm Visina: 65 cm	Orijentacija	I-Z
Crtež/i ili fotografija/e			


Detaljni podaci o stećcima			
Nekropola	Ljubica brdo, Varošluk		
Broj stećka	002	Tip/Oblik	Sanduk
Stanje očuvanosti	Srednje		
Istraživan ili podaci u literaturi	Referirati se na podatke o navodima iz obrasca o nekropoli.		
Opis	Sanduk, naget na jednu stranu. Površina spomenika je vidno oštećena i istrošena, djelomično prekrivena mahovinom. Obrada je srednje kvalitete, materijal – škrilja.		
Ukrasi	Nema		
Natpis ili tragovi natpisa	Nema		
imenzije	Dužina: 160 cm Širina: 80 cm Visina: 45 cm	Orijentacija	I-Z
Crtež/i ili fotografija/e			

Detaljni podaci o stećcima			
Nekropola	Ljubica brdo, Varošluk		
Broj stećka	003	Tip/Oblik	Sanduk
Stanje očuvanosti	Srednje		
Istraživan ili podaci u literaturi	Referirati se na podatke o navodima iz obrasca o nekropoli.		
Opis	Sanduk, naget na jednu stranu, Površina spomenika je oštećena i prekrivena mahovinom. Pojedini dijelovi su odbijeni. Obrada je srednje kvalitete, materijal – škrilja.		
Ukrasi	Nema		
Natpis ili tragovi natpisa	Nema		
Dimenzije	Dužina: 130 cm Širina: 75 cm Visina: 35 cm	Orijentacija	I-Z
Crtež/i ili fotografija/e			


Detaljni podaci o stećcima			
Nekropola	Ljubica brdo, Varošluk		
Broj stećka	004	Tip/Oblik	Sanduk
Stanje očuvanosti	Srednje		
Istraživan ili podaci u literaturi	Referirati se na podatke o navodima iz obrasca o nekropoli.		
Opis	Sanduk, prevrnut, dijelom utonuo. Površina spomenika je dosta oštećena i prekrivena mahovinom. Obrada je srednje kvalitete, materijal – škrilja.		
Ukrasi	Nema		
Natpis ili tragovi natpisa	Nema		
Dimenzije	Dužina: 162 cm Širina: 72 cm Visina: 40 cm	Orijentacija	I-Z
Crtež/i ili fotografija/e			


Detaljni podaci o stećcima			
Nekropola	Ljubica brdo, Varošluk		
Broj stećka	005	Tip/Oblik	Sanduk
Stanje očuvanosti	Srednje		
Istraživan ili podaci u literaturi	Referirati se na podatke o navodima iz obrasca o nekropoli.		
Opis	Sanduk. Površina spomenika je vidno oštećena i prekrivena mahovinom. Obrada je srednje kvalitete, materijal – škrilja.		
Ukrasi	Nema		
Natpis ili tragovi natpisa	Nema		
Dimenzije	Dužina: 177 cm Širina: 76 cm Visina: 70 cm	Orijentacija	I-Z
Crtež/i ili fotografija/e			


Detaljni podaci o stećcima			
Nekropola	Ljubica brdo, Varošluk		
Broj stećka	006	Tip/Oblik	Sljemenjak
Stanje očuvanosti	Srednje		
Istraživan ili podaci u literaturi	Referirati se na podatke o navodima iz obrasca o nekropoli.		
Opis	Sljemenjak, prevrnut i blago utonuo. Površina spomenika je oštećena i prekrivena mahovinom. Obrada je srednje kvalitete, materijal – krečnjak.		
Ukrasi	Nema		
Natpis ili tragovi natpisa	Nema		
Dimenzije	Dužina: 124 cm Širina: 73 cm Visina: 47 cm	Orijentacija	I-Z
Crtež/i ili fotografija/e			

Detaljni podaci o stećcima			
Nekropola	Ljubica brdo, Varošluk		
Broj stećka	007	Tip/Oblik	Ploča
Stanje očuvanosti	Srednje		
Istraživan ili podaci u literaturi	Referirati se na podatke o navodima iz obrasca o nekropoli.		
Opis	Ploča, dijelom utonula i nageta na jednu stranu. Površina spomenika je oštećena i prekrivena mahovinom. Obrada je srednje kvalitete, materijal – škrilja.		
Ukrasi	Nema		
Natpis ili tragovi natpisa	Nema		
Dimenzije	Dužina: 210 cm Širina: 100 cm Visina: 29 cm	Orijentacija	I-Z
Crtež/i ili fotografija/e			





Detaljni podaci o stećcima			
Nekropola	Ljubica brdo, Varošluk		
Broj stećka	008	Tip/Oblik	Ploča
Stanje očuvanosti	Srednje		
Istraživan ili podaci u literaturi	Referirati se na podatke o navodima iz obrasca o nekropoli.		
Opis	Ploča (ulomak), dijelom utonula. Površina spomenika je oštećena i prekrivena mahovinom. Obrada je srednje kvalitete, materijal – škrilja.		
Ukrasi	Nema		
Natpis ili tragovi natpisa	Nema		
Dimenzije	Dužina: 165 cm Širina: 57 cm Visina: 26 cm	Orijentacija	I-Z
Crtež/i ili fotografija/e			

Detaljni podaci o stećcima			
Nekropola	Ljubica brdo, Varošluk		
Broj stećka	009	Tip/Oblik	Sanduk
Stanje očuvanosti	Srednje		
Istraživan ili podaci u literaturi	Referirati se na podatke o navodima iz obrasca o nekropoli.		
Opis	Sanduk, dijelom utonuo. Površina spomenika je primjetno oštećena i obijena, te prekrivena mahovinom. Obrada je srednje kvalitete, materijal – škrilja.		
Ukrasi	Nema		
Natpis ili tragovi natpisa	Nema		
Dimenzije	Dužina: 157 cm Širina: 77 cm Visina: 36 cm	Orijentacija	I-Z
Crtež/i ili fotografija/e			


Detaljni podaci o stećcima			
Nekropola	Ljubica brdo		
Broj stećka	010	Tip/Oblik	Sanduk
Stanje očuvanosti	Srednje		
Istraživan ili podaci u literaturi	Referirati se na podatke o navodima iz obrasca o nekropoli.		
Opis	Sanduk, rascijepljen korijenjem. Površina spomenika je oštećena i prekrivena mahovinom. Obrada je solidna, materijal – škrilja (sadrži dosta primjesa željezne rude).		
Ukrasi	Nema		
Natpis ili tragovi natpisa	Nema		
Dimenzije	Dužina: 167 cm Širina: 80 cm Visina: 43 cm	Orijentacija	I-Z
Crtež/i ili fotografija/e			

<b>Podaci o nekropoli stećaka</b>	
Lokalitet, mjesto, grad	Crkvina, Turbe, Travnik
Koordinate	44.238586, 17.571820 Nadmorska visina 593 m.
Broj stećaka	2
Izvori i literatura o nekropoli	Ćiro Truhelka, <i>Grobnica bosanskog tepčije Batala, obretna kod Gornjeg Turbeta (kotar Travnik), 1915.g.</i> Paola Korošec, <i>Srednjovjekovne nekropole okoline Travnika, 1952.g</i> Šefik Bešliagić, <i>Stećci Kataloško – topografski pregled, 1971.g.</i>
Datiranje nekropole	Kasni srednji vijek
Opis i stanje nekropole	Ostatak ove nekropole (svega dva stećka) nalazi se na brijegu okruženom šumom, smještenom sa desne strane ceste koja vodi prema Donjem Vakufu. Jedan stećak pripada bosanskom tepčiji Batalu i nalazi se iza pravoslavne crkve, pripada tipu srednjobosanskog sljemenjaka. Drugi stećak se nalazi istočno od prvog, u šumi, također je sljemenjak. Batalova grobnica je 2004. g. proglašena nacionalnim spomenikom Bosne i Hercegovine. Kontinuitet naseljavanja na ovom lokalitetu datira od neolita. Iako se područje nekropole održava, u okolini se nalazi dosta smeća.
Narodna vjerovanja, predanja ili običaji vezani za nekropolu	Nema
Napomena	Nema
Istraživači	Ajna Muslimović
Datum	13.04.2023.


Detaljni podaci o stećcima			
Nekropola	Crkvina, Turbe		
Broj stećka	001	Tip/Oblik	Sljemenjak sa postoljem
Stanje očuvanosti	Srednje		
Istraživan ili podaci u literaturi	Referirati se na podatke o navodima iz obrasca o nekropoli.		
Opis	Sljemenjak sa postoljem, jedna čeonna strana je odbijena. Stećak je solidno obrađen i pripada srednjobosanskom tipu sljemenjaka. Postolje je utonulo i mjestimično je prekriveno mahovinom. Klesano je odvojeno. Izrađen je od krečnjaka.		
Ukrasi	Polukružne arkade na čeonim i pravougaone niše na bočnim stranama.		
Natpis ili tragovi natpisa	Nema		
Dimenzije	Dužina: 130 cm; 220 cm Širina: 86 cm; 125 cm Visina: 88 cm	Orijentacija	I-Z
Crtež/i ili fotografija/e			


Detaljni podaci o stećcima			
Nekropola	Crkvina, Turbe		
Broj stećka	002	Tip/Oblik	Sljemenjak
Stanje očuvanosti	Loše		
Istraživan ili podaci u literaturi	Referirati se na podatke o navodima iz obrasca o nekropoli.		
Opis	Sljemenjak, prevrnut i dijelom utonuo. Spomenik je evidentno oštećen, dio čeone strane je odbijen. Obrada je solidna, materijal – krečnjak. Nalazi se u šumi istočno od Batalovog stećka.		
Ukrasi	Nema		
Natpis ili tragovi natpisa	Nema		
Dimenzije	Dužina: 140 cm Širina: 55 cm Visina: 97 cm	Orijentacija	I-Z
Crtež/i ili fotografija/e			


<b>Podaci o nekropoli stećaka</b>	
Lokalitet, mjesto, grad	Brijegovi, Turbe, Travnik
Koordinate	44.2448625, 17.5640558 Nadmorska visina 600 m.
Broj stećaka	12
Izvori i literatura o nekropoli	Šefik Bešliagić, <i>Stećci centralne Bosne</i> , 1967. g. Šefik Bešliagić, <i>Stećci kataloško – topografski pregled</i> , 1971. g. Esad Zolota, <i>Turbe – Monografija</i> , 2017. g.
Datiranje nekropole	Kasni srednji vijek
Opis i stanje nekropole	Nekropola se nalazi u dijelu Turbeta koji se zove Obišenjak. Smještena je na izduženom brežuljku, pored prilaznog puta, sa lijeve strane. Ovdje se nalazi 12 stećaka, uglavnom sanduka. Nekoliko njih je pomjereno i izmješteno. Nema ukrasa niti natpisa. Svi stećci su recentno numerisani plavim sprejem. Prilikom gradnje puta, na ovom lokalitetu su pronađeni ostaci građevine nepoznate namjene (crkva ?).
Narodna vjerovanja, predanja ili običaji vezani za nekropolu	Nema
Napomena	Nema
Istraživači	Ajna Muslimović
Datum	13.04.2023.


Detaljni podaci o stećcima			
Nekropola	Brijegovi, Obišenjok		
Broj stećka	001	Tip/Oblik	Ploča
Stanje očuvanosti	Srednje		
Istraživan ili podaci u literaturi	Referirati se na podatke o navodima iz obrasca o nekropoli.		
Opis	Ploča, pomjerena. Površina joj je oštećena, na ćoškovima razbijena. Obrada je srednje kvalitete, materijal – škrilja. Vjerovatno je služila kao postolje.		
Ukrasi	Nema		
Natpis ili tragovi natpisa	Nema		
Dimenzije	Dužina: 214 cm Širina: 144 cm Visina: 29 cm	Orijentacija	SZ-JI
Crtež/i ili fotografija/e			





Detaljni podaci o stećcima			
Nekropola	Brijegovi, Obišenjak		
Broj stećka	002	Tip/Oblik	Ploča
Stanje očuvanosti	Srednje		
Istraživan ili podaci u literaturi	Referirati se na podatke o navodima iz obrasca o nekropoli.		
Opis	Ploča, utonula. Površina stećka je oštećena i obrasla mahovinom. Obrada je srednje kvalitete, materijal – škrilja. Vjerovatno je služila kao postolje.		
Ukrasi	Nema		
Natpis ili tragovi natpisa	Nema		
Dimenzije	Dužina: 177 cm Širina: 110 cm Visina: 22 cm	Orijentacija	SZ-JI
Crtež/i ili fotografija/e			


Detaljni podaci o stećcima			
Nekropola	Brijegovi, Obišenjak		
Broj stećka	003	Tip/Oblik	Sanduk
Stanje očuvanosti	Srednje		
Istraživan ili podaci u literaturi	Referirati se na podatke o navodima iz obrasca o nekropoli.		
Opis	Sanduk, površina je oštećena, na dijelovima obijena. Obrada je solidna, materijal – krečnjak.		
Ukrasi	Nema		
Natpis ili tragovi natpisa	Nema		
Dimenzije	Dužina: 159 cm Širina: 80 cm Visina: 60 cm	Orijentacija	SZ-JI
Crtež/i ili fotografija/e			


Detaljni podaci o stećcima			
Nekropola	Brijegovi, Obišenjak		
Broj stećka	004	Tip/Oblik	Sanduk
Stanje očuvanosti	Loše		
Istraživan ili podaci u literaturi	Referirati se na podatke o navodima iz obrasca o nekropoli.		
Opis	Sanduk, pomjeren i razbijen na tri dijela. Površina stećka je oštećena i prekrivena mahovinom. Obrada je srednje kvalitete, materijal – konglomerat.		
Ukrasi	Nema		
Natpis ili tragovi natpisa	Nema		
Dimenzije	Dužina: 185 cm Širina: 108 cm Visina: 120 cm	Orijentacija	S-J
Crtež/i ili fotografija/e			

Detaljni podaci o stećcima			
Nekropola	Brijegovi, Obišenjak		
Broj stećka	005	Tip/Oblik	Sljemenjak sa postoljem
Stanje očuvanosti	Srednje		
Istraživan ili podaci u literaturi	Referirati se na podatke o navodima iz obrasca o nekropoli.		
Opis	Sljemenjak sa postoljem, klesan iz jednog dijela i naget na jednu stranu. Površina stećka je oštećena i prekrivena mahovinom. Donji dio je utonuo, pa se postolje samo nazire. Obrada je solidna, materijal – krečnjak.		
Ukrasi	Nema		
Natpis ili tragovi natpisa	Nema		
Dimenzije	Dužina: 150 cm Širina: 82 cm Visina: 88 cm	Orijentacija	SZ-JI
Crtež/i ili fotografija/e			


Detaljni podaci o stećcima			
Nekropola	Brijegovi, Obišenjak		
Broj stećka	006	Tip/Oblik	Sanduk
Stanje očuvanosti	Srednje		
Istraživan ili podaci u literaturi	Referirati se na podatke o navodima iz obrasca o nekropoli.		
Opis	Sanduk, dijelom utonuo i naget na jednu stranu. Površina stećka je vidno oštećena i djelomično prekrivena mahovinom. Obrada je solidna, materijal – krečnjak.		
Ukrasi	Nema		
Natpis ili tragovi natpisa	Nema		
Dimenzije	Dužina: 130 cm Širina: 95 cm Visina: 50 cm	Orijentacija	SZ-JI
Crtež/i ili fotografija/e			


Detaljni podaci o stećcima			
Nekropola	Brijegovi, Obišenjak		
Broj stećka	007	Tip/Oblik	Sanduk
Stanje očuvanosti	Srednje		
Istraživan ili podaci u literaturi	Referirati se na podatke o navodima iz obrasca o nekropoli.		
Opis	Sanduk, blago utonuo. Površina stećka je vidno oštećena, jedan dio je odbijen. Obrada je srednje kvalitete, materijal – škrilja.		
Ukrasi	Nema		
Natpis ili tragovi natpisa	Nema		
Dimenzije	Dužina: 144 cm Širina: 70 cm Visina: 50 cm	Orijentacija	S-J
Crtež/i ili fotografija/e			

Detaljni podaci o stećcima			
Nekropola	Brijegovi, Obišenjak		
Broj stećka	008	Tip/Oblik	Sanduk
Stanje očuvanosti	Srednje		
Istraživan ili podaci u literaturi	Referirati se na podatke o navodima iz obrasca o nekropoli.		
Opis	Visoki sanduk, blago naget na jednu stranu. Površina stećka je vidno oštećena, na više mjesta je puknuta. Obrada je srednje kvalitete, materijal – krečnjak.		
Ukrasi	Nema		
Natpis ili tragovi natpisa	Nema		
Dimenzije	Dužina: 140 cm Širina: 80 cm Visina: 95 cm	Orijentacija	SZ-JI
Crtež/i ili fotografija/e			

Detaljni podaci o stećcima			
Nekropola	Brijegovi, Obišenjak		
Broj stećka	009	Tip/Oblik	Sanduk
Stanje očuvanosti	Srednje		
Istraživan ili podaci u literaturi	Referirati se na podatke o navodima iz obrasca o nekropoli.		
Opis	Sanduk, rascijepljen korijenjem drveta. Površina stećka je oštećena i istrošena. Obrada je srednje kvalitete, materijal – krečnjak.		
Ukrasi	Nema		
Natpis ili tragovi natpisa	Nema		
Dimenzije	Dužina: 189 cm Širina: 80 cm Visina: 55 cm	Orijentacija	SZ-JI
Crtež/i ili fotografija/e			





Detaljni podaci o stećcima			
Nekropola	Brijegovi, Obišenjak		
Broj stećka	010	Tip/Oblik	Sanduk
Stanje očuvanosti	Srednje		
Istraživan ili podaci u literaturi	Referirati se na podatke o navodima iz obrasca o nekropoli.		
Opis	Sanduk, blago utonuo. Površina stećka je oštećena i djelomično prekrivena mahovinom. Obrada je srednje kvalitete, materijal – konglomerat. Nalazi se na najvišem dijelu nekropole.		
Ukrasi	Nema		
Natpis ili tragovi natpisa	Nema		
Dimenzije	Dužina: 164 cm Širina: 117 cm Visina: 50 cm	Orijentacija	SZ-JI
Crtež/i ili fotografija/e			


Detaljni podaci o stećcima			
Nekropola	Brijegovi, Obišenjak		
Broj stećka	011	Tip/Oblik	Sanduk
Stanje očuvanosti	Srednje		
Istraživan ili podaci u literaturi	Referirati se na podatke o navodima iz obrasca o nekropoli.		
Opis	Sanduk, dijelom utonuo i naget na jednu stranu. Površina stećka je oštećena pukotinama. Obrada je lošija, materijal – konglomerat.		
Ukrasi	Nema		
Natpis ili tragovi natpisa	Nema		
Dimenzije	Dužina: 153 cm Širina: 79 cm Visina: 70 cm	Orijentacija	SZ-JI
Crtež/i ili fotografija/e			


Detaljni podaci o stećcima			
Nekropola	Brijegovi, Obišenjak		
Broj stećka	012	Tip/Oblik	Sljemenjak sa postoljem
Stanje očuvanosti	Srednje		
Istraživan ili podaci u literaturi	Referirati se na podatke o navodima iz obrasca o nekropoli.		
Opis	Sljemenjak sa postoljem, prevrnut i dijelom utonuo. Klesani odvojeno. Površina spomenika je oštećena i prekrivena mahovinom. Postolje se samo nazire. Obrada je srednje kvalitete, materijal – sedra. Nalazi se izdvojen, na krajnjem dijelu nekropole, prema sjeverozapadu.		
Ukrasi	Nema		
Natpis ili tragovi natpisa	Nema		
Dimenzije	Dužina: 133 cm Širina: 67 cm Visina: 90 cm	Orijentacija	SZ-JI
Crtež/i ili fotografija/e			

<b>Podaci o nekropoli stećaka</b>	
Lokalitet, mjesto, grad	Šumarija, Turbe, Travnik
Koordinate	44.2417173, 17.5810104 Nadmorska visina 581 m.
Broj stećaka	14
Izvori i literatura o nekropoli	Vaclav Radimsky, <i>O materijalu bogumilskih stećaka</i> , 1889. g. Mihovil Mandić, <i>Vezirski grad Travnik</i> , 1931. g. Paola Korošec, <i>Srednjovjekovne nekropole okoline Travnika</i> , 1952.g. Šefik Bešliagić, <i>Stećci centralne Bosne</i> , 1967. g.
Datiranje nekropole	Kasni srednji vijek
Opis i stanje nekropole	Nekropola se nalazi na brežuljku smještenom ispred zgrade Šumarije, pored ceste koja vodi prema Donjem Vakufu. Ovdje se danas nalazi 14 stećaka, koji su izrađeni od mekšeg materijala, te su podložniji trošenju. Nekropola je nekada zahvatala mnogo veći prostor, protezala se na sjeveroistoku do mezarja „Mramorje“ i na istoku do caffè bara „Tabasco“. Veliki broj spomenika je uništen pri gradnji ceste i okolnih objekata. Vaclav Radimsky 1889. godine ovdje navodi 75 stećaka. Uglavnom su to sanduci i ploče, te jedan sljemenjak. Svi su neukrašeni.
Narodna vjerovanja, predanja ili običaji vezani za nekropolu	Nema
Napomena	Nema
Istraživači	Ajna Muslimović
Datum	17.04.2023.


Detaljni podaci o stećcima			
Nekropola	Šumarija, Turbe		
Broj stećka	001	Tip/Oblik	Sanduk
Stanje očuvanosti	Srednje		
Istraživan ili podaci u literaturi	Referirati se na podatke o navodima iz obrasca o nekropoli.		
Opis	Sanduk, površina jako oštećena, nekoliko dijelova nedostaje. Prekriven je mahovinom i niskim rastinjem. Obrada je srednje kvalitete, materijal – pješčar.		
Ukrasi	Nema		
Natpis ili tragovi natpisa	Nema		
Dimenzije	Dužina: 165 cm Širina: 86 cm Visina: 60 cm	Orijentacija	SI-JZ
Crtež/i ili fotografija/e			


Detaljni podaci o stećcima			
Nekropola	Šumarija, Turbe		
Broj stećka	002	Tip/Oblik	Sanduk
Stanje očuvanosti	Srednje		
Istraživan ili podaci u literaturi	Referirati se na podatke o navodima iz obrasca o nekropoli.		
Opis	Sanduk, površina oštećena i obijena. Obrada je srednje kvalitete, materijal – pješčar.		
Ukrasi	Nema		
Natpis ili tragovi natpisa	Nema		
Dimenzije	Dužina: 183 cm Širina: 105 cm Visina: 54 cm	Orijentacija	SI-JZ
Crtež/i ili fotografija/e			


Detaljni podaci o stećcima			
Nekropola	Šumarija, Turbe		
Broj stećka	003	Tip/Oblik	Sanduk
Stanje očuvanosti	Srednje		
Istraživan ili podaci u literaturi	Referirati se na podatke o navodima iz obrasca o nekropoli.		
Opis	Sanduk, naget na jednu stranu. Površina stećka je vidno istrošena i oštećena. Obrada srednje kvalitete, materijal – pješčar.		
Ukrasi	Nema		
Natpis ili tragovi natpisa	Nema		
Dimenzije	Dužina: 135 cm Širina: 124 cm Visina: 93 cm	Orijentacija	SI-JZ
Crtež/i ili fotografija/e			

Detaljni podaci o stećcima			
Nekropola	Šumarija, Turbe		
Broj stećka	004	Tip/Oblik	Sanduk
Stanje očuvanosti	Srednje		
Istraživan ili podaci u literaturi	Referirati se na podatke o navodima iz obrasca o nekropoli.		
Opis	Sanduk, površina oštećena i istrošena. Prekrivena je mahovinom i niskim rastinjem. Obrada je srednje kvalitete, materijal – pješčar.		
Ukrasi	Nema		
Natpis ili tragovi natpisa	Nema		
Dimenzije	Dužina: 180 cm Širina: 100 cm Visina: 60 cm	Orijentacija	SI-JZ
Crtež/i ili fotografija/e			





Detaljni podaci o stećcima			
Nekropola	Šumarija, Turbe		
Broj stećka	005	Tip/Oblik	Sanduk
Stanje očuvanosti	Srednje		
Istraživan ili podaci u literaturi	Referirati se na podatke o navodima iz obrasca o nekropoli.		
Opis	Visoki sanduk, prevrnut i pomjeren. Površina stećka je oštećena i djelomično prekrivena mahovinom. Obrada je srednje kvalitete, materijal – pješčar.		
Ukrasi	Nema		
Natpis ili tragovi natpisa	Nema		
Dimenzije	Dužina: 172 cm Širina: 140 cm Visina: 80 cm	Orijentacija	SZ-JI
Crtež/i ili fotografija/e			


Detaljni podaci o stećcima			
Nekropola	Šumarija, Turbe		
Broj stećka	006	Tip/Oblik	Sanduk ?
Stanje očuvanosti	Loše		
Istraživan ili podaci u literaturi	Referirati se na podatke o navodima iz obrasca o nekropoli.		
Opis	Sanduk (ulomak), površina je oštećena i prekrivena mahovinom. Obrada je lošija, materijal - pješčar.		
Ukrasi	Nema		
Natpis ili tragovi natpisa	Nema		
Dimenzije	Dužina: 86 cm Širina: 90 cm Visina: 45 cm	Orijentacija	SI-JZ
Crtež/i ili fotografija/e			


Detaljni podaci o stećcima			
Nekropola	Šumarija, Turbe		
Broj stećka	007	Tip/Oblik	Ploča
Stanje očuvanosti	Srednje		
Istraživan ili podaci u literaturi	Referirati se na podatke o navodima iz obrasca o nekropoli.		
Opis	Ploča, razbijena (jedna duža strana nedostaje). Površina stećka je oštećena i prekrivena mahovinom. Obrada je srednje kvalitete, materijal – pješčar.		
Ukrasi	Nema		
Natpis ili tragovi natpisa	Nema		
Dimenzije	Dužina: 180 cm Širina: 85 cm Visina: 28 cm	Orijentacija	I-Z
Crtež/i ili fotografija/e			

Detaljni podaci o stećcima			
Nekropola	Šumarija, Turbe		
Broj stećka	008	Tip/Oblik	Sanduk
Stanje očuvanosti	Srednje		
Istraživan ili podaci u literaturi	Referirati se na podatke o navodima iz obrasca o nekropoli.		
Opis	Sanduk, dijelom utonuo i naget na jednu stranu. Površina stećka je dosta oštećena, prekrivena mahovinom i niskim rastinjem. Obrada je srednje kvalitete, materijal – pješčar.		
Ukrasi	Nema		
Natpis ili tragovi natpisa	Nema		
Dimenzije	Dužina: 203 cm Širina: 120 cm Visina: 50 cm	Orijentacija	I-Z
Crtež/i ili fotografija/e			


Detaljni podaci o stećcima			
Nekropola	Šumarija, Turbe		
Broj stećka	009	Tip/Oblik	Sanduk
Stanje očuvanosti	Srednje		
Istraživan ili podaci u literaturi	Referirati se na podatke o navodima iz obrasca o nekropoli.		
Opis	Sanduk, dijelom utonuo i naget na jednu stranu. Površina stećka je oštećena i mjestimično prekrivena niskim rastinjem. Obrada je srednje kvalitete, materijal – pješčar.		
Ukrasi	Nema		
Natpis ili tragovi natpisa	Nema		
Dimenzije	Dužina: 180 cm Širina: 104 cm Visina: 40 cm	Orijentacija	I-Z
Crtež/i ili fotografija/e			


Detaljni podaci o stećcima			
Nekropola	Šumarija, Turbe		
Broj stećka	010	Tip/Oblik	Ploča ?
Stanje očuvanosti	Loše		
Istraživan ili podaci u literaturi	Referirati se na podatke o navodima iz obrasca o nekropoli.		
Opis	Ploča, utonula i oštećena. Površina stećka je prekrivena travom. Materijal – pješčar.		
Ukrasi	Nema		
Natpis ili tragovi natpisa	Nema		
Dimenzije	Dužina: 120 cm Širina: 90 cm Visina: /	Orijentacija	-
Crtež/i ili fotografija/e			

Detaljni podaci o stećcima			
Nekropola	Šumarija, Turbe		
Broj stećka	011	Tip/Oblik	Ploča
Stanje očuvanosti	Srednje		
Istraživan ili podaci u literaturi	Referirati se na podatke o navodima iz obrasca o nekropoli.		
Opis	Ploča, nageta na jednu stranu. Površina stećka je vidno oštećena (dio krova nedostaje) i prekrivena niskim rastinjem. Obrada je srednje kvalitete, materijal – konglomerat.		
Ukrasi	Nema		
Natpis ili tragovi natpisa	Nema		
Dimenzije	Dužina: 180 cm Širina: 116 cm Visina: 25 cm	Orijentacija	SI-JZ
Crtež/i ili fotografija/e			


Detaljni podaci o stećcima			
Nekropola	Šumarija, Turbe		
Broj stećka	012	Tip/Oblik	Ploča
Stanje očuvanosti	Srednje		
Istraživan ili podaci u literaturi	Referirati se na podatke o navodima iz obrasca o nekropoli.		
Opis	Ploča (ulomak), jako oštećena i obijena. Obrada je srednje kvalitete, materijal – krečnjak. Nalazi se pored ograde, odvojena od ostatka nekropole u pravcu jugoistoka.		
Ukrasi	Nema		
Natpis ili tragovi natpisa	Nema		
Dimenzije	Dužina: 124 cm Širina: 86 cm Visina: 30 cm	Orijentacija	I-Z
Crtež/i ili fotografija/e			





Detaljni podaci o stećcima			
Nekropola	Šumarija, Turbe		
Broj stećka	013	Tip/Oblik	Sljemenjak
Stanje očuvanosti	Srednje		
Istraživan ili podaci u literaturi	Referirati se na podatke o navodima iz obrasca o nekropoli.		
Opis	Sljemenjak, dijelom utonuo. Površina stećka je oštećena i prekrivena mahovinom. Obrada je solidna, materijal – krečnjak. Nalazi se odvojen na istočnom dijelu nekropole.		
Ukrasi	Nema		
Natpis ili tragovi natpisa	Nema		
Dimenzije	Dužina: 157 cm Širina: 103 cm Visina: 50 cm	Orijentacija	JI-SZ
Crtež/i ili fotografija/e			


Detaljni podaci o stećcima			
Nekropola	Šumarija, Turbe		
Broj stećka	014	Tip/Oblik	Sljemenjak ili sanduk
Stanje očuvanosti	Srednje		
Istraživan ili podaci u literaturi	Referirati se na podatke o navodima iz obrasca o nekropoli.		
Opis	Sljemenjak ili sanduk (ulomak). Obrada je srednje kvalitete, materijal – krečnjak. Nalazi se odvojen, istočno od ostatka nekropole, u bašti iza caffè bara „Tabasco“.		
Ukrasi	Nema		
Natpis ili tragovi natpisa	Nema		
Dimenzije	Dužina: 100 cm Širina: 90 cm Visina: 73 cm	Orijentacija	S-J
Crtež/i ili fotografija/e			


<b>Podaci o nekropoli stećaka</b>	
Lokalitet, mjesto, grad	Kužno groblje, Donji Korićani, Travnik
Koordinate	44.3692864, 17.5104545 Nadmorska visina 1062 m.
Broj stećaka	5
Izvori i literatura o nekropoli	-
Datiranje nekropole	Kasni srednji vijek
Opis i stanje nekropole	Nekropola je smještena na Vlašiću, u mjestu Donji Korićani, pored recentnog spomenika u obliku križa sa natpisom „kužno groblje“. Nalazi se u blizini puta, sa desne strane, na ravnom terenu. Sačuvano je 5 stećaka u obliku sanduka, obrada je srednje kvalitete, izrađeni su od krečnjaka. Nekoliko ih je obraslo grmovima niskih stablašica. Očuvanost je srednja do lošija.
Narodna vjerovanja, predanja ili običaji vezani za nekropolu	Nema
Napomena	Nema
Istraživači	Ajna Muslimović
Datum	14.04.2023.

Detaljni podaci o stećcima			
Nekropola	Kužno groblje, Donji Korićani		
Broj stećka	001	Tip/Oblik	Sanduk
Stanje očuvanosti	Srednje		
Istraživan ili podaci u literaturi	Referirati se na podatke o navodima iz obrasca o nekropoli.		
Opis	Sanduk, prevrnut i dijelom utonuo. Površina stećka je oštećena i djelomično prekrivena mahovinom. Obrada je solidna, materijal – krečnjak.		
Ukrasi	Nema		
Natpis ili tragovi natpisa	Nema		
Dimenzije	Dužina: 115 cm Širina: 45 cm Visina: 74 cm	Orijentacija	S-J
Crtež/i ili fotografija/e			

Detaljni podaci o stećcima			
Nekropola	Kužno groblje, Donji Korićani		
Broj stećka	002	Tip/Oblik	Sanduk
Stanje očuvanosti	Srednje		
Istraživan ili podaci u literaturi	Referirati se na podatke o navodima iz obrasca o nekropoli.		
Opis	Sanduk, utonuo i naget na jednu stranu. Površina stećka je vidno oštećena i istrošena, te prekrivena mahovinom. Obrada je srednje kvalitete, materijal – krečnjak.		
Ukrasi	Nema		
Natpis ili tragovi natpisa	Nema		
Dimenzije	Dužina: 190 cm Širina: 95 cm Visina: 65 cm	Orijentacija	I-Z
Crtež/i ili fotografija/e			


Detaljni podaci o stećcima			
Nekropola	Kužno groblje, Donji Korićani		
Broj stećka	003	Tip/Oblik	Sanduk
Stanje očuvanosti	Srednje		
Istraživan ili podaci u literaturi	Referirati se na podatke o navodima iz obrasca o nekropoli.		
Opis	Sanduk, dijelom utonuo. Površina stećka je vidno oštećena i prekrivena mahovinom. Nekoliko dijelova nedostaje. Obrada je srednje kvalitete, materijal – krečnjak.		
Ukrasi	Nema		
Natpis ili tragovi natpisa	Nema		
Dimenzije	Dužina: 77 cm Širina: 61 cm Visina: 30 cm	Orijentacija	I-Z
Crtež/i ili fotografija/e			


Detaljni podaci o stećcima			
Nekropola	Kužno groblje, Donji Korićani		
Broj stećka	004	Tip/Oblik	Sanduk
Stanje očuvanosti	Srednje		
Istraživan ili podaci u literaturi	Referirati se na podatke o navodima iz obrasca o nekropoli.		
Opis	Sanduk, pomjeren i naget na jednu stranu. Površina stećka je istrošena i djelomično prekrivena mahovinom. Obrada je solidna, materijal – krečnjak.		
Ukrasi	Nema		
Natpis ili tragovi natpisa	Nema		
Dimenzije	Dužina: 165 cm Širina: 61 cm Visina: 45 cm	Orijentacija	SZ-JI
Crtež/i ili fotografija/e			


Detaljni podaci o stećcima			
Nekropola	Kužno groblje, Donji Korićani		
Broj stećka	005	Tip/Oblik	Sanduk
Stanje očuvanosti	Srednje		
Istraživan ili podaci u literaturi	Referirati se na podatke o navodima iz obrasca o nekropoli.		
Opis	Sanduk, blago utonuo. Površina stećka je oštećena (jedna čeona strana je odbijena) i mjestimično prekrivena mahovinom. Obrada je srednje kvalitete, materijal – krečnjak.		
Ukrasi	Nema		
Natpis ili tragovi natpisa	Nema		
Dimenzije	Dužina: 150 cm Širina: 84 cm Visina: 40 cm	Orijentacija	SZ-JI
Crtež/i ili fotografija/e			




<b>Podaci o nekropoli stećaka</b>	
Lokalitet, mjesto, grad	Koš, Gornji Korićani, Travnik
Koordinate	44.3492528, 17.5430521 Nadmorska visina 1283 m.
Broj stećaka	3
Izvori i literatura o nekropoli	-
Datiranje nekropole	Kasni srednji vijek
Opis i stanje nekropole	Nekropola se nalazi u sklopu aktivnog katoličkog groblja u mjestu Gornji Korićani. Smještena je pored puta, sa lijeve strane. Sačuvana su svega 3 stećka u obliku sanduka. Stanje očuvanosti je srednje do loše. Usljed nedovoljne količine podataka, u literaturi nije moguće pronaći ovu nekropolu.
Narodna vjerovanja, predanja ili običaji vezani za nekropolu	Nema
Napomena	Nema
Istraživači	Ajna Muslimović
Datum	14.04.2023.


Detaljni podaci o stećcima			
Nekropola	Koš, Gornji Korićani		
Broj stećka	001	Tip/Oblik	Ploča
Stanje očuvanosti	Loše		
Istraživan ili podaci u literaturi	Referirati se na podatke o navodima iz obrasca o nekropoli.		
Opis	Ploča, utonula. Površina spomenika je dosta oštećena i istrošena, prekrivena mahovinom i niskim rastinjem. Obrada je srednje kvalitete, materijal – konglomerat.		
Ukrasi	Nema		
Natpis ili tragovi natpisa	Nema		
Dimenzije	Dužina: 110 cm Širina: 60 cm Visina: 20 cm	Orijentacija	S-J
Crtež/i ili fotografija/e			


Detaljni podaci o stećcima			
Nekropola	Koš, Gornji Korićani		
Broj stećka	002	Tip/Oblik	Sanduk
Stanje očuvanosti	Srednje		
Istraživan ili podaci u literaturi	Referirati se na podatke o navodima iz obrasca o nekropoli.		
Opis	Sanduk, dijelom utonuo. Površina spomenika je jako oštećena i istrošena, te prekrivena mahovinom. Obrada je srednje kvalitete, materijal – konglomerat.		
Ukrasi	Nema		
Natpis ili tragovi natpisa	Nema		
Dimenzije	Dužina: 103 cm Širina: 46 cm Visina: 30 cm	Orijentacija	S-J
Crtež/i ili fotografija/e			

Detaljni podaci o stećcima			
Nekropola	Koš, Gornji Korićani		
Broj stećka	003	Tip/Oblik	Sanduk
Stanje očuvanosti	Srednje		
Istraživan ili podaci u literaturi	Referirati se na podatke o navodima iz obrasca o nekropoli.		
Opis	Sanduk, dijelom utonuo i naget na jednu stranu. Površina stećka je oštećena i mjestimično prektivena mahovinom. Obrada je srednje kvalitete, materijal – krečnjak.		
Ukrasi	Nema		
Natpis ili tragovi natpisa	Nema		
Dimenzije	Dužina: 105 cm Širina: 105 cm Visina: 60 cm	Orijentacija	SZ-JI
Crtež/i ili fotografija/e			


<b>Podaci o nekropoli stećaka</b>	
Lokalitet, mjesto, grad	Dukati, Vitovlje, Travnik
Koordinate	44.331748, 17.496572 Nadmorska visina 916 m.
Broj stećaka	28
Izvori i literatura o nekropoli	Šefik Bešliagić, <i>Stećci centralne Bosne</i> , 1967. g. Šefik Bešliagić, <i>Stećci Kataloško – topografski pregled</i> , 1971. g. Nada Miletić, <i>Arheološki leksikon BiH</i> , 1988. g. Muhamed Kreševljaković, <i>Evidencija nepokretnih spomenika kulture na području opštine Travnik (studija)</i> , 1989. g.
Datiranje nekropole	Kasni srednji vijek
Opis i stanje nekropole	Nekropola se nalazi u sklopu aktivnog pravoslavnog groblja u zaseoku Dukati kod Vitovlja. Groblje je smješteno na brdu, nedaleko od ceste, sa desne strane. Stećci se nalaze na centralnom dijelu groblja i skoro svi su orijentisani u pravcu istok – zapad. Stanje očuvanosti im je srednje do loše, nekoliko ih je skoro u potpunosti utonulo i prekriveni su travom. Izrađeni su od krečnjaka i pješčara. Samo jedan stećak je ukrašen.
Narodna vjerovanja, predanja ili običaji vezani za nekropolu	Nema
Napomena	Nema
Istraživači	Ajna Muslimović
Datum	14.04.2023.


Detaljni podaci o stećcima			
Nekropola	Dukati, Vitovlje		
Broj stećka	001	Tip/Oblik	Sanduk
Stanje očuvanosti	Srednje		
Istraživan ili podaci u literaturi	Referirati se na podatke o navodima iz obrasca o nekropoli.		
Opis	Sanduk, dijelom utonuo. Površina stećka je vidno oštećena i mjestimično prekrivena mahovinom. Obrada je srednje kvalitete, materijal – konglomerat. Na stećak je naslonjen recentni nadgrobni spomenik.		
Ukrasi	Nema		
Natpis ili tragovi natpisa	Nema		
Dimenzije	Dužina: 155 cm Širina: 78 cm Visina: 40 cm	Orijentacija	S-J
Crtež/i ili fotografija/e			

Detaljni podaci o stećcima			
Nekropola	Dukati, Vitovlje		
Broj stećka	002	Tip/Oblik	Sanduk
Stanje očuvanosti	Srednje		
Istraživan ili podaci u literaturi	Referirati se na podatke o navodima iz obrasca o nekropoli.		
Opis	Sanduk, dijelom utonuo. Površina spomenika je oštećena (puknut je cijelom dužinom), i mjestimično prekrivena mahovinom i travom. Obrada je srednje kvalitete, materijal – krečnjak.		
Ukrasi	Nema		
Natpis ili tragovi natpisa	Nema		
Dimenzije	Dužina: 140 cm Širina: 60 cm Visina: 40 cm	Orijentacija	SZ-JI
Crtež/i ili fotografija/e			


Detaljni podaci o stećcima			
Nekropola	Dukati, Vitovlje		
Broj stećka	003	Tip/Oblik	Sanduk ?
Stanje očuvanosti	Loše		
Istraživan ili podaci u literaturi	Referirati se na podatke o navodima iz obrasca o nekropoli.		
Opis	Sanduk, utonuo i naget na jednu stranu. Površina spomenika je dosta oštećena, te u potpunosti prekrivena mahovinom i travom. Izrađen je od sedre.		
Ukrasi	Nema		
Natpis ili tragovi natpisa	Nema		
Dimenzije	Dužina: 140 cm Širina: 105 cm Visina: 40 cm	Orijentacija	I-Z
Crtež/i ili fotografija/e			





Detaljni podaci o stećcima			
Nekropola	Dukati, Vitovlje		
Broj stećka	004	Tip/Oblik	Sanduk
Stanje očuvanosti	Srednje		
Istraživan ili podaci u literaturi	Referirati se na podatke o navodima iz obrasca o nekropoli.		
Opis	Sanduk, površina oštećena pukotinama (jedan ćošak nedostaje) i mjestimično prekrivena mahovinom. Obrada je srednja, materijal – krečnjak.		
Ukrasi	Nema		
Natpis ili tragovi natpisa	Nema		
Dimenzije	Dužina: 190 cm Širina: 155 cm Visina: 63 cm	Orijentacija	I-Z
Crtež/i ili fotografija/e			


Detaljni podaci o stećcima			
Nekropola	Dukati, Vitovlje		
Broj stećka	005	Tip/Oblik	Sanduk
Stanje očuvanosti	Srednje		
Istraživan ili podaci u literaturi	Referirati se na podatke o navodima iz obrasca o nekropoli.		
Opis	Sanduk, dijelom utonuo. Površina spomenika je istrošena i oštećena, jedna strana je odbijena. Mjestimično je prekriven mahovinom. Obrada je solidna, materijal – krečnjak.		
Ukrasi	Nema		
Natpis ili tragovi natpisa	Nema		
Dimenzije	Dužina: 120 cm Širina: 100 cm Visina: 66 cm	Orijentacija	I-Z
Crtež/i ili fotografija/e			


Detaljni podaci o stećcima			
Nekropola	Dukati, Vitovlje		
Broj stećka	006	Tip/Oblik	Ploča
Stanje očuvanosti	Loše		
Istraživan ili podaci u literaturi	Referirati se na podatke o navodima iz obrasca o nekropoli.		
Opis	Ploča, utonula. Površina spomenika je u potpunosti prekrivena travom i mahovinom. Nalazi se ispod drveta čiji ga korijen obuhvata sa dvije strane.		
Ukrasi	Nema		
Natpis ili tragovi natpisa	Nema		
Dimenzije	Dužina: 182 cm Širina: 90 cm Visina: 12 cm	Orijentacija	I-Z
Crtež/i ili fotografija/e			

Detaljni podaci o stećcima			
Nekropola	Dukati, Vitovlje		
Broj stećka	007	Tip/Oblik	Sanduk
Stanje očuvanosti	Srednje		
Istraživan ili podaci u literaturi	Referirati se na podatke o navodima iz obrasca o nekropoli.		
Opis	Sanduk, dijelom utonuo. Površina spomenika je vidno oštećena, pojedini dijelovi nedostaju. Obrada je srednje kvalitete, materijal – krečnjak. Na njega je naslonjen nadgrobni spomenik mlađe datacije. Orijentacija mu se razlikuje od ostalih spomenika na nekropoli.		
Ukrasi	Nema		
Natpis ili tragovi natpisa	Nema		
Dimenzije	Dužina: 169 m Širina: 106 cm Visina: 60 cm	Orijentacija	SZ-JI
Crtež/i ili fotografija/e			


Detaljni podaci o stećcima			
Nekropola	Dukati, Vitovlje		
Broj stećka	008	Tip/Oblik	Sanduk
Stanje očuvanosti	Loše		
Istraživan ili podaci u literaturi	Referirati se na podatke o navodima iz obrasca o nekropoli.		
Opis	Sanduk, prevrnut i utonuo. Površina spomenika je oštećena korijenjem stabla i prekrivena mahovinom. Obrada je srednje kvalitete, materijal – krečnjak.		
Ukrasi	Nema		
Natpis ili tragovi natpisa	Nema		
Dimenzije	Dužina: 168 cm Širina: / Visina: 35 cm	Orijentacija	I-Z
Crtež/i ili fotografija/e			


Detaljni podaci o stećcima			
Nekropola	Dukati, Vitovlje		
Broj stećka	009	Tip/Oblik	Sanduk
Stanje očuvanosti	Srednje		
Istraživan ili podaci u literaturi	Referirati se na podatke o navodima iz obrasca o nekropoli.		
Opis	Sanduk, blago utonuo. Površina stećka je oštećena (naročito sa strana) i puknuta preko sredine. Prekrivena je mahovinom. Obrada je srednje kvalitete, materijal – krečnjak.		
Ukrasi	Nema		
Natpis ili tragovi natpisa	Nema		
Dimenzije	Dužina: 180 cm Širina: 98 cm Visina: 40 cm	Orijentacija	I-Z
Crtež/i ili fotografija/e			


Detaljni podaci o stećcima			
Nekropola	Dukati, Vitovlje		
Broj stećka	010	Tip/Oblik	Sanduk
Stanje očuvanosti	Loše		
Istraživan ili podaci u literaturi	Referirati se na podatke o navodima iz obrasca o nekropoli.		
Opis	Sanduk, dijelom utonuo. Površina stećka je prekrivena travom i mahovinom. Obrada je srednje kvalitete, materijal – krečnjak.		
Ukrasi	Nema		
Natpis ili tragovi natpisa	Nema		
Dimenzije	Dužina: 154 cm Širina: 90 cm Visina: 35 cm	Orijentacija	S-J
Crtež/i ili fotografija/e			


Detaljni podaci o stećcima			
Nekropola	Dukati, Vitovlje		
Broj stećka	011	Tip/Oblik	Sanduk
Stanje očuvanosti	Loše		
Istraživan ili podaci u literaturi	Referirati se na podatke o navodima iz obrasca o nekropoli.		
Opis	Sanduk, utonuo i naget na jednu stranu. Površina stećka je vidno oštećena, ispucala i prekrivena mahovinom. Obrada je srednje kvalitete, materijal – krečnjak.		
Ukrasi	Nema		
Natpis ili tragovi natpisa	Nema		
Dimenzije	Dužina: 187 cm Širina: 115 cm Visina: 50 cm	Orijentacija	I-Z
Crtež/i ili fotografija/e			





Detaljni podaci o stećcima			
Nekropola	Dukati, Vitovlje		
Broj stećka	012	Tip/Oblik	Sanduk
Stanje očuvanosti	Srednje		
Istraživan ili podaci u literaturi	Referirati se na podatke o navodima iz obrasca o nekropoli.		
Opis	Sanduk, blago utonuo i naget na jednu stranu. Površina stećka je oštećena (dio bočne strane je odbijen) i mjestimično prekrivena travom i mahovinom. Obrada je solidna, materijal – pješčar.		
Ukrasi	Nema		
Natpis ili tragovi natpisa	Nema		
Dimenzije	Dužina: 185 cm Širina: 60 cm Visina: 36 cm	Orijentacija	I-Z
Crtež/i ili fotografija/e			


Detaljni podaci o stećcima			
Nekropola	Dukati, Vitovlje		
Broj stećka	013	Tip/Oblik	Sanduk
Stanje očuvanosti	Srednje		
Istraživan ili podaci u literaturi	Referirati se na podatke o navodima iz obrasca o nekropoli.		
Opis	Sanduk, blago utonuo. Površina stećka je oštećena (naročito sa strana) i prekrivena mahovinom i travom. Obrada je srednje kvalitete, materijal – krečnjak.		
Ukrasi	Nema		
Natpis ili tragovi natpisa	Nema		
Dimenzije	Dužina: 165 cm Širina: 110 cm Visina: 35 cm	Orijentacija	I-Z
Crtež/i ili fotografija/e			


Detaljni podaci o stećcima			
Nekropola	Dukati, Vitovlje		
Broj stećka	014	Tip/Oblik	Ploča ili sanduk
Stanje očuvanosti	Loše		
Istraživan ili podaci u literaturi	Referirati se na podatke o navodima iz obrasca o nekropoli.		
Opis	Ploča ili sanduk, utonula i nageta na jednu stranu. Površina stećka je oštećena, prekrivena travom i mahovinom, te zatrpana kamenjem. Obrada je srednje kvalitete, materijal – pješčar.		
Ukrasi	Nema		
Natpis ili tragovi natpisa	Nema		
Dimenzije	Dužina: 107 cm Širina: 55 cm Visina: 25 cm	Orijentacija	I-Z
Crtež/i ili fotografija/e			

Detaljni podaci o stećcima			
Nekropola	Dukati, Vitovlje		
Broj stećka	015	Tip/Oblik	Sanduk
Stanje očuvanosti	Srednje		
Istraživan ili podaci u literaturi	Referirati se na podatke o navodima iz obrasca o nekropoli.		
Opis	Sanduk, dijelom utonuo. Površina stećka ima manja oštećenja (jedan ćošak nedostaje) i mjestimično je prekrivena mahovinom. Obrada je solidna, materijal – pješčar. Na sanduk je naslonjen noviji nadgrobni spomenik.		
Ukrasi	Nema		
Natpis ili tragovi natpisa	Nema		
Dimenzije	Dužina: 166 cm Širina: 108 cm Visina: 32 cm	Orijentacija	I-Z
Crtež/i ili fotografija/e			


Detaljni podaci o stećcima			
Nekropola	Sanduk, Vitovlje		
Broj stećka	016	Tip/Oblik	Ploča
Stanje očuvanosti	Srednje		
Istraživan ili podaci u literaturi	Referirati se na podatke o navodima iz obrasca o nekropoli.		
Opis	Ploča, utonula, dio čeonu strane nedostaje. Površina stećka je oštećena i mjestimično prekrivena mahovinom. Obrada je solidna, materijal – pješčar.		
Ukrasi	Nema		
Natpis ili tragovi natpisa	Nema		
Dimenzije	Dužina: 135 cm Širina: 62 cm Visina: 15 cm	Orijentacija	I-Z
Crtež/i ili fotografija/e			


Detaljni podaci o stećcima			
Nekropola	Dukati, Vitovlje		
Broj stećka	017	Tip/Oblik	Ploča ?
Stanje očuvanosti	Loše		
Istraživan ili podaci u literaturi	Referirati se na podatke o navodima iz obrasca o nekropoli.		
Opis	Ploča, utonula velikim dijelom. Površina stećka je oštećena i prekrivena travom. Obrada je srednje kvalitete, materijal – pješčar.		
Ukrasi	Nema		
Natpis ili tragovi natpisa	Nema		
Dimenzije	Dužina: 120 cm	Orijentacija	I-Z
Crtež/i ili fotografija/e			


Detaljni podaci o stećcima			
Nekropola	Dukati, Vitovlje		
Broj stećka	018	Tip/Oblik	Sanduk
Stanje očuvanosti	Srednje		
Istraživan ili podaci u literaturi	Referirati se na podatke o navodima iz obrasca o nekropoli.		
Opis	Sanduk, dijelom utonuo i naget na jednu stranu. Površina stećka je vidno oštećena i istrošena, te djelomično prekrivena mahovinom. Obrada je srednje kvalitete, materijal – pješčar.		
Ukrasi	Nema		
Natpis ili tragovi natpisa	Nema		
Dimenzije	Dužina: 150 cm Širina: 90 cm Visina: 90 cm	Orijentacija	I-Z
Crtež/i ili fotografija/e			


Detaljni podaci o stećcima			
Nekropola	Dukati, Vitovlje		
Broj stećka	019	Tip/Oblik	Sanduk
Stanje očuvanosti	Srednje		
Istraživan ili podaci u literaturi	Referirati se na podatke o navodima iz obrasca o nekropoli.		
Opis	Niski sanduk, dijelom utonuo. Površina stećka je oštećena (obje čeone strane objijene) i prekrivena mahovinom. Obrada je srednje kvalitete, materijal – krečnjak.		
Ukrasi	Nema		
Natpis ili tragovi natpisa	Nema		
Dimenzije	Dužina: 158 cm Širina: 100 cm Visina: 30 cm	Orijentacija	I-Z
Crtež/i ili fotografija/e			





Detaljni podaci o stećcima			
Nekropola	Dukati, Vitovlje		
Broj stećka	020	Tip/Oblik	Ploča
Stanje očuvanosti	Loše		
Istraživan ili podaci u literaturi	Referirati se na podatke o navodima iz obrasca o nekropoli.		
Opis	Ploča, dijelom utonula i nageta na jednu stranu. Površina stećka je oštećena, prekrivena mahovinom i travom. Materijal – krečnjak.		
Ukrasi	Nema		
Natpis ili tragovi natpisa	Nema		
Dimenzije	Dužina: 178 cm Širina: 95 cm Visina: 15 cm	Orijentacija	I-Z
Crtež/i ili fotografija/e			


Detaljni podaci o stećcima			
Nekropola	Dukati, Vitovlje		
Broj stećka	021	Tip/Oblik	Sanduk
Stanje očuvanosti	Loše		
Istraživan ili podaci u literaturi	Referirati se na podatke o navodima iz obrasca o nekropoli.		
Opis	Sanduk, dijelom utonuo i naget na jednu stranu. Površina stećka je oštećena, prekrivena mahovinom i travom. Materijal – pješčar.		
Ukrasi	Nema		
Natpis ili tragovi natpisa	Nema		
Dimenzije	Dužina: 160 cm Širina: 90 cm Visina: 30 cm	Orijentacija	I-Z
Crtež/i ili fotografija/e			


Detaljni podaci o stećcima			
Nekropola	Dukati, Vitovlje		
Broj stećka	022	Tip/Oblik	Sanduk
Stanje očuvanosti	Srednje		
Istraživan ili podaci u literaturi	Referirati se na podatke o navodima iz obrasca o nekropoli.		
Opis	Sanduk, dijelom utonuo i naget na jednu stranu. Površina stećka je oštećena (jedna čeona strana obijena) i mjestimično prekrivena mahovinom. Obrada je srednje kvalitete, materijal – pješčar.		
Ukrasi	Nema		
Natpis ili tragovi natpisa	Nema		
Dimenzije	Dužina: 157 cm Širina: 96 cm Visina: 43 cm	Orijentacija	I-Z
Crtež/i ili fotografija/e			

Detaljni podaci o stećcima			
Nekropola	Dukati, Vitovlje		
Broj stećka	023	Tip/Oblik	Sanduk
Stanje očuvanosti	Srednje		
Istraživan ili podaci u literaturi	Referirati se na podatke o navodima iz obrasca o nekropoli.		
Opis	Visoki sanduk, vidno oštećen (jedan ćošak nedostaje). Površina stećka je istrošena i mjestimično prekrivena mahovinom. Obrada je srednje kvalitete, materijal – pješčar.		
Ukrasi	Nema		
Natpis ili tragovi natpisa	Nema		
Dimenzije	Dužina: 168 cm Širina: 77 cm Visina: 101 cm	Orijentacija	I-Z
Crtež/i ili fotografija/e			


Detaljni podaci o stećcima			
Nekropola	Dukati, Vitovlje		
Broj stećka	024	Tip/Oblik	Ploča
Stanje očuvanosti	Loše		
Istraživan ili podaci u literaturi	Referirati se na podatke o navodima iz obrasca o nekropoli.		
Opis	Ploča, utonula i evidentno oštećena (jedna čeona strana je obijena). Površina stećka je prekrivena mahovinom i travom. Obrada je srednje kvalitete, materijal – krečnjak.		
Ukrasi	Nema		
Natpis ili tragovi natpisa	Nema		
Dimenzije	Dužina: 150 cm Širina: 90 cm Visina: 25 cm	Orijentacija	I-Z
Crtež/i ili fotografija/e			

Detaljni podaci o stećcima			
Nekropola	Dukati, Vitovlje		
Broj stećka	025	Tip/Oblik	Sljemenjak ?
Stanje očuvanosti	Loše		
Istraživan ili podaci u literaturi	Referirati se na podatke o navodima iz obrasca o nekropoli.		
Opis	Sljemenjak, vidno oštećen (razbijen na više dijelova). Površina stećka je prekrivena mahovinom i travom. Izrađen je od konglomerata.		
Ukrasi	Nema		
Natpis ili tragovi natpisa	Nema		
Dimenzije	Dužina: 187 cm Širina: 100 cm Visina: 55 cm	Orijentacija	I-Z
Crtež/i ili fotografija/e			


Detaljni podaci o stećcima			
Nekropola	Dukati, Vitovlje		
Broj stećka	026	Tip/Oblik	Sanduk
Stanje očuvanosti	Srednje		
Istraživan ili podaci u literaturi	Referirati se na podatke o navodima iz obrasca o nekropoli.		
Opis	Sanduk, naget na jednu stranu. Površina stećka je oštećena (dijelovi nedostaju) i mjestimično prekrivena mahovinom. Obrada je srednje kvalitete, materijal – pješčar.		
Ukrasi	Nema		
Natpis ili tragovi natpisa	Nema		
Dimenzije	Dužina: 140 cm Širina: 105 cm Visina: 45 cm	Orijentacija	I-Z
Crtež/i ili fotografija/e			


Detaljni podaci o stećcima			
Nekropola	Dukati, Vitovlje		
Broj stećka	027	Tip/Oblik	Ploča
Stanje očuvanosti	Srednje		
Istraživan ili podaci u literaturi	Referirati se na podatke o navodima iz obrasca o nekropoli.		
Opis	Ploča, dijelom utonula, po sredini rascijepljena. Površina stećka je prekrivena mahovinom. Obrada je solidna, materijal – krečnjak.		
Ukrasi	Nema		
Natpis ili tragovi natpisa	Nema		
Dimenzije	Dužina: 190 cm Širina: 160 cm Visina: 24 cm	Orijentacija	SZ-JI
Crtež/i ili fotografija/e			





Detaljni podaci o stećcima			
Nekropola	Dukati, Vitovlje		
Broj stećka	028	Tip/Oblik	Sljemenjak
Stanje očuvanosti	Srednje		
Istraživan ili podaci u literaturi	Referirati se na podatke o navodima iz obrasca o nekropoli.		
Opis	Sljemenjak, naget na jednu stranu. Površina stećka je oštećena (naročito jedna bočna strana) i mjestimično prekrivena mahovinom. Ukras se nalazi sa bočne strane. Obrada je solidna, materijal – krečnjak.		
Ukrasi	Motiv polujabuke na bočnoj strani spomenika.		
Natpis ili tragovi natpisa	Nema		
Dimenzije	Dužina: 128 cm Širina: 61 cm Visina: 64 cm	Orijentacija	S-J
Crtež/i ili fotografija/e			


<b>Podaci o nekropoli stećaka</b>	
Lokalitet, mjesto, grad	Kajin kamen, Vitovlje, Travnik
Koordinate	44.3352548, 17.4682875 Nadmorska visina 1083 m.
Broj stećaka	9
Izvori i literatura o nekropoli	Šefik Bešlagić, <i>Stećci centralne Bosne</i> , 1967. g. Šefik Bešlagić, <i>Stećci kataloško – topografski pregled</i> , 1971. g. Nada Miletić, <i>Arheološki leksikon BiH</i> , 1988. g. Muhamed Kreševljaković, <i>Evidencija nepokretnih spomenika kulture na području opštine Travnik (studija)</i> , 1989. g.
Datiranje nekropole	Kasni srednji vijek
Opis i stanje nekropole	Nekropola se nalazi u blizini zaseoka Kajin Kamen (oko 2 km zapadno od Vitovlja), smještena na visoravni. U blizini se nalaze stare uništene kuće, a kroz samu nekropolu prolazi dalekovod. U okolini stećaka se nalazi smeće, a većina ih je zarasla u bodljikavo grmlje. Neki stećci su pomjerani i prevrnuti. Jedan stećak je ukrašen polumjesecom i stilizovanom figurom čovjeka. Izrađeni su od krečnjaka i konglomerata, najzastupljeniji oblik je sljemenjak.
Narodna vjerovanja, predanja ili običaji vezani za nekropolu	Po predanju Kaja ili Katka je bila kćerka vojvode Dobrote koja je ovdje poginula i sahranjena sa svojim zaručnikom Pavlom Pokrajčićem. Ovdje su ih, navodno, dočekali stanovnici Karaule koji su htjeli da ona pođe za plemića iz njihovog kraja.
Napomena	Nema
Istraživači	Ajna Muslimović
Datum	14.04.2023.


Detaljni podaci o stećcima			
Nekropola	Kajin kamen, Vitovlje		
Broj stećka	001	Tip/Oblik	Sljemenjak
Stanje očuvanosti	Srednje		
Istraživan ili podaci u literaturi	Referirati se na podatke o navodima iz obrasca o nekropoli.		
Opis	Sljemenjak, pomjeren i prevrnut. Površina stećka je oštećena (manji dijelovi nedostaju) i mjestimično prekrivena mahovinom. Obrada je srednja, materijal – konglomerat.		
Ukrasi	Nema		
Natpis ili tragovi natpisa	Nema		
Dimenzije	Dužina: 153 cm Širina: 83 cm Visina: 106 cm	Orijentacija	S-J
Crtež/i ili fotografija/e			

Detaljni podaci o stećcima			
Nekropola	Kajin kamen, Vitovlje		
Broj stećka	002	Tip/Oblik	Sljemenjak
Stanje očuvanosti	Srednje		
Istraživan ili podaci u literaturi	Referirati se na podatke o navodima iz obrasca o nekropoli.		
Opis	Sljemenjak, pomjeren i prevrnut. Površina stećka je djelomično oštećena i prekrivena mahovinom. Obrada je srednje kvalitete, materijal – konglomerat.		
Ukrasi	Nema		
Natpis ili tragovi natpisa	Nema		
Dimenzije	Dužina: 165 cm Širina: 82 cm Visina: 90 cm	Orijentacija	S-J
Crtež/i ili fotografija/e			


Detaljni podaci o stećcima			
Nekropola	Kajin kamen, Vitovlje		
Broj stećka	003	Tip/Oblik	Sanduk
Stanje očuvanosti	Srednje		
Istraživan ili podaci u literaturi	Referirati se na podatke o navodima iz obrasca o nekropoli.		
Opis	Sanduk, pomjeren i blago utonuo. Površina stećka je neravna, oštećena (jedan ćošak nedostaje) i prekrivena mahovinom. Obrada je srednje kvalitete, materijal – krečnjak.		
Ukrasi	Nema		
Natpis ili tragovi natpisa	Nema		
Dimenzije	Dužina: 196 cm Širina: 145 cm Visina: 45 cm	Orijentacija	I-Z
Crtež/i ili fotografija/e			


Detaljni podaci o stećcima			
Nekropola	Kajin kamen, Vitovlje		
Broj stećka	004	Tip/Oblik	Sljemenjak
Stanje očuvanosti	Srednje		
Istraživan ili podaci u literaturi	Referirati se na podatke o navodima iz obrasca o nekropoli.		
Opis	Sljemenjak, prevrnut i blago utonuo. Površina stećka je oštećena i prekrivena mahovinom. Obrada je solidna, materijal – konglomerat.		
Ukrasi	Nema		
Natpis ili tragovi natpisa	Nema		
Dimenzije	Dužina: 165 cm Širina: 74 cm Visina: 61 cm	Orijentacija	S-J
Crtež/i ili fotografija/e			


Detaljni podaci o stećcima			
Nekropola	Kajin kamen, Vitovlje		
Broj stećka	005	Tip/Oblik	Sljemenjak
Stanje očuvanosti	Srednje		
Istraživan ili podaci u literaturi	Referirati se na podatke o navodima iz obrasca o nekropoli.		
Opis	Sljemenjak, prevrnut. Površina stećka je oštećena i prekrivena mahovinom. Obrada je solidna, materijal – konglomerat.		
Ukrasi	Nema		
Natpis ili tragovi natpisa	Nema		
Dimenzije	Dužina: 165 cm Širina: 90 cm Visina: 90 cm	Orijentacija	S-J
Crtež/i ili fotografija/e			

Detaljni podaci o stećcima			
Nekropola	Kajin kamen, Vitovlje		
Broj stećka	006	Tip/Oblik	Sanduk
Stanje očuvanosti	Srednje		
Istraživan ili podaci u literaturi	Referirati se na podatke o navodima iz obrasca o nekropoli.		
Opis	Sanduk. Površina stećka je istrošena, oštećena i prekrivena mahovinom. Obrada je srednje kvalitete, materijal – konglomerat.		
Ukrasi	Nema		
Natpis ili tragovi natpisa	Nema		
Dimenzije	Dužina: 137 cm Širina: 82 cm Visina: 45 cm	Orijentacija	S-J
Crtež/i ili fotografija/e			





Detaljni podaci o stećcima			
Nekropola	Kajin kamen, Vitovlje		
Broj stećka	007	Tip/Oblik	Sanduk
Stanje očuvanosti	Srednje		
Istraživan ili podaci u literaturi	Referirati se na podatke o navodima iz obrasca o nekropoli.		
Opis	Sanduk, dijelom utonuo i naget na jednu stranu. Površina stećka je vidno oštećena, ispucala i prekrivena mahovinom. Obrada je srednje kvalitete, materijal – konglomerat.		
Ukrasi	Nema		
Natpis ili tragovi natpisa	Nema		
Dimenzije	Dužina: 180 cm Širina: 83 cm Visina: 50 cm	Orijentacija	S-J
Crtež/i ili fotografija/e			


Detaljni podaci o stećcima			
Nekropola	Kajin kamen, Vitovlje		
Broj stećka	008	Tip/Oblik	Sanduk
Stanje očuvanosti	Srednje		
Istraživan ili podaci u literaturi	Referirati se na podatke o navodima iz obrasca o nekropoli.		
Opis	Sanduk, dijelom utonuo i naget na jednu stranu. Površina stećka je vidno oštećena (pukotine sa gornje i bočne strane) i djelomično prekrivena mahovinom. Obrada je srednje kvalitete, materijal – krečnjak.		
Ukrasi	Nema		
Natpis ili tragovi natpisa	Nema		
Dimenzije	Dužina: 173 cm Širina: 113 cm Visina: 59 cm	Orijentacija	I-Z
Crtež/i ili fotografija/e			


Detaljni podaci o stećcima			
Nekropola	Kajin kamen, Vitovlje		
Broj stećka	009	Tip/Oblik	Sljemenjak
Stanje očuvanosti	Srednje		
Istraživan ili podaci u literaturi	Referirati se na podatke o navodima iz obrasca o nekropoli.		
Opis	Sljemenjak, prevrnut i utonuo. Površina stećka nema većih oštećenja, mjestimično je prekrivena mahovinom. Ukas se nalazi sa bočne strane. Obrada je solidna, materijal – krečnjak.		
Ukrasi	Reljefno izrađen polumjesec, sa krajevima okrenutim prema dolje. Ispod njega se nalazi manja figura sa raširenim rukama, predstavljena kao antropomorfni križ. Figura je prilično oštećena.		
Natpis ili tragovi natpisa	Nema		
Dimenzije	Dužina: 166 cm Širina: 62 cm Visina: 160 cm	Orijentacija	SZ-JI
Crtež/i ili fotografija/e			

<b>Podaci o nekropoli stećaka</b>	
Lokalitet, mjesto, grad	Jasikovac, Mudrike, Travnik
Koordinate	44.3267203, 17.5199908 Nadmorska visina 1065 m.
Broj stećaka	5
Izvori i literatura o nekropoli	-
Datiranje nekropole	Kasni srednji vijek
Opis i stanje nekropole	Nekropola u Jasikovacu se nalazi na Vlašiću, u blizini sela Mudrike. Udaljena je 1.3 km od glavne ceste, u pravcu sjevera. Smještena je na malom platou, okruženom šumom. Jedan stećak je izdvojen, nalazi se na istom potezu, oko 60 m ispred ostatka nekropole. Stećci su u obliku sanduka i ploče (možda i jedan sljemenjak). Izrađeni su od krečnjaka i konglomerata, srednje su obrađeni i nemaju ukrasa.
Narodna vjerovanja, predanja ili običaji vezani za nekropolu	Nema
Napomena	Nema
Istraživači	Ajna Muslimović
Datum	25.04.2023.


Detaljni podaci o stećcima			
Nekropola	Jasikovac, Mudrike		
Broj stećka	001	Tip/Oblik	Sanduk
Stanje očuvanosti	Srednje		
Istraživan ili podaci u literaturi	Referirati se na podatke o navodima iz obrasca o nekropoli.		
Opis	Sanduk, dijelom utonuo i naget na jednu stranu. Površina stećka je vidno oštećena pukotinama. Obrada je solidna, materijal – krečnjak. Nalazi se oko 60 m ispred ostatka nekropole.		
Ukrasi	Nema		
Natpis ili tragovi natpisa	Nema		
Dimenzije	Dužina: 160 cm Širina: 87 cm Visina: 48 cm	Orijentacija	I-Z
Crtež/i ili fotografija/e			

Detaljni podaci o stećcima			
Nekropola	Jasikovac, Mudrike		
Broj stećka	002	Tip/Oblik	Ploča
Stanje očuvanosti	Srednje		
Istraživan ili podaci u literaturi	Referirati se na podatke o navodima iz obrasca o nekropoli.		
Opis	Ploča, utonula. Površina stećka je djelomično oštećena i prekrivena mahovinom. Obrada je srednje kvalitete, materijal – krečnjak.		
Ukrasi	Nema		
Natpis ili tragovi natpisa	Nema		
Dimenzije	Dužina: 180 cm Širina: 92 cm Visina: 29 cm	Orijentacija	I-Z
Crtež/i ili fotografija/e			


Detaljni podaci o stećcima			
Nekropola	Jasikovac, Mudrike		
Broj stećka	003	Tip/Oblik	Sanduk
Stanje očuvanosti	Srednje		
Istraživan ili podaci u literaturi	Referirati se na podatke o navodima iz obrasca o nekropoli.		
Opis	Sanduk, dijelom utonuo. Površina stećka je vidno oštećena (više dijelova odbijeno) i prekrivena mahovinom. Obrada je srednje kvalitete, materijal – krečnjak.		
Ukrasi	Nema		
Natpis ili tragovi natpisa	Nema		
Dimenzije	Dužina: 150 cm Širina: 90 cm Visina: 53 cm	Orijentacija	I-Z
Crtež/i ili fotografija/e			

Detaljni podaci o stećcima			
Nekropola	Jasikovac, Mudrike		
Broj stećka	004	Tip/Oblik	Ploča ?
Stanje očuvanosti	Loše		
Istraživan ili podaci u literaturi	Referirati se na podatke o navodima iz obrasca o nekropoli.		
Opis	Ploča, utonula i razbijena. Materijal – konglomerat.		
Ukrasi	Nema		
Natpis ili tragovi natpisa	Nema		
Dimenzije	Dužina: 173 cm Širina: 106 cm Visina: /	Orijentacija	I-Z
Crtež/i ili fotografija/e			




Detaljni podaci o stećcima			
Nekropola	Jasikovac, Mudrike		
Broj stećka	005	Tip/Oblik	Sanduk ili sljemenjak
Stanje očuvanosti	Srednje		
Istraživan ili podaci u literaturi	Referirati se na podatke o navodima iz obrasca o nekropoli.		
Opis	Sanduk ili sljemenjak, površina stećka je oštećena (ispucala) i prekrivena mahovinom. Obrada je srednje kvalitete, materijal – krečnjak.		
Ukrasi	Nema		
Natpis ili tragovi natpisa	Nema		
Dimenzije	Dužina: 150 cm Širina: 60 cm Visina: 50 cm	Orijentacija	I-Z
Crtež/i ili fotografija/e			


Podaci o nekropoli stećaka	
Lokalitet, mjesto, grad	Selište, Šešići, Travnik
Koordinate	44.2679057, 17.5150190 Nadmorska visina 801 m.
Broj stećaka	1
Izvori i literatura o nekropoli	Muhamed Kreševljaković, <i>Evidencija nepokretnih spomenika kulture na području opštine Travnik (studija)</i> , 1989. g. Nikola Lovrinović, <i>Srednjovjekovna župa Lašva</i> , 2007. g.
Datiranje nekropole	Kasni srednji vijek
Opis i stanje nekropole	Stećak se nalazi na maloj zaravni, sa lijeve strane ceste, udaljen oko 780 m. Jedna strana spomenika je zarasla u šiblje. Dijelom je utonuo, površina je oštećena. Ukrašen je sa bočne strane motivom polumjeseca i polujabuke. Izrađen je od krečnjaka.
Narodna vjerovanja, predanja ili običaji vezani za nekropolu	Nema
Napomena	Nema
Istraživači	Ajna Muslimović
Datum	07.05.2023.


Detaljni podaci o stećcima			
Nekropola	Selište, Šešići		
Broj stećka	001	Tip/Oblik	Sljemenjak
Stanje očuvanosti	Srednje		
Istraživan ili podaci u literaturi	Referirati se na podatke o navodima iz obrasca o nekropoli.		
Opis	Sljemenjak, dijelom utonuo i naget na jednu stranu. Površina spomenika je oštećena, jedna bočna strana je odbijena. Sa druge bočne strane se nalazi ukras. Obrada je srednje kvalitete, materijal – krečnjak.		
Ukrasi	Polumjesec i polujabuka na bočnoj strani.		
Natpis ili tragovi natpisa	Nema		
Dimenzije	Dužina: 160 cm Širina: 113 cm Visina: 84 cm	Orijentacija	I-Z
Crtež/i ili fotografija/e			

<b>Podaci o nekropoli stećaka</b>	
Lokalitet, mjesto, grad	Mezarje, Dub, Travnik
Koordinate	44.2796313, 17.7169877 Nadmorska visina 797 m.
Broj stećaka	1
Izvori i literatura o nekropoli	Đoko Mazalić, <i>Hrišćanski nišani u okolini Travnika</i> , 1957. g. Ivan Lovrenović, Josip Lovrenović, <i>Bosanski križ – nadgrobna skulptura iz doba turske vlasti</i> , 2022. g.
Datiranje nekropole	Kasni srednji vijek
Opis i stanje nekropole	Jedna krstača se nalazila u sklopu današnjeg mezarja u Dubu, smještena u blizini samog ulaza, odvojena od nišana. Danas je sačuvano samo postolje spomenika koji je uništen u periodu 1993. – 1994. g. Postolje je izrađeno od krečnjaka.
Narodna vjerovanja, predanja ili običaji vezani za nekropolu	Prema staroj tradiciji, ovdje su se na drugi dan Duhova okupljali katolici iz cijelog kraja, a franjevci iz samostana u Gučoj Gori su govorili misu. Tokom trajanja mise, muslimani bi ostavili poslove i iz poštovanja čekali da se misa završi. Navodno su posuđivali fratrima i sto za obavljanje obreda, kako ga oni ne bi morali donositi iz daleka.
Napomena	Nema
Istraživači	Ajna Muslimović
Datum	15.04.2023.


Detaljni podaci o stećcima			
Nekropola	Mezarje, Dub		
Broj stećka	001	Tip/Oblik	Postolje (od krstače)
Stanje očuvanosti	Srednje		
Istraživan ili podaci u literaturi	Referirati se na podatke o navodima iz obrasca o nekropoli.		
Opis	Postolje sa donjim dijelom krstače. Materijal – krečnjak.		
Ukrasi	Nema		
Natpis ili tragovi natpisa	Nema		
Dimenzije	Dužina: 200 cm Širina: 200 cm Visina: 31 cm	Orijentacija	S-J
Crtež/i ili fotografija/e			


Lokalitet, mjesto, grad	Mašeti, Fazlići, Travnik
Koordinate	44.2695250, 17.7442285 Nadmorska visina 638 m.
Broj stećaka	28
Izvori i literatura o nekropoli	Šefik Bešlagić, <i>Stećci centralne Bosne</i> , 1967. g. Šefik Bešlagić, <i>Stećci kataloško – topografski pregled</i> , 1971. g. Nada Miletić, <i>Arheološki leksikon BiH</i> , 1988. g. Muhamed Kreševljaković, <i>Evidencija nepokretnih spomenika kulture na području opštine Travnik (studija)</i> , 1989. g.
Datiranje nekropole	Kasni srednji vijek
Opis i stanje nekropole	Tri stećka se nalaze u selu, u dvorištu kuće, pored puta. Ostatak nekropole je smješten na dugoj kosi, neposredno ispod sela, također, pored puta. Skoro svi stećci su pomjerani i prevrtani, nalaze se u lošem stanju. Nekoliko ih je zaraslo u šiblje i granje. U okolini se nalazi smeće i drugi otpad. Najzastupljeniji su sljemenjaci sa postoljem, ukrašeni arkadama i izrađeni od krečnjaka. Na padini kose, pored puta, nalaze se dva srednjovjekovna sarkofaga (veliki i mali).
Narodna vjerovanja, predanja ili običaji vezani za nekropolu	U prošlosti, mještani bi prilikom duže suše vadili kosti ispod stećka i stavljali ih u vodu dok kiša ne bi počela padati, nakon čega bi ih vratili.
Napomena	Nema
Istraživači	Ajna Muslimović
Datum	15.04.2023.


Detaljni podaci o stećcima			
Nekropola	Mašeti, Fazlići		
Broj stećka	001	Tip/Oblik	Sljemenjak sa postoljem
Stanje očuvanosti	Srednje		
Istraživan ili podaci u literaturi	Referirati se na podatke o navodima iz obrasca o nekropoli.		
Opis	Sljemenjak sa postoljem, dijelom utonuo i naget na jednu stranu. Spomenik je klesan iz jednog dijela. Površina je oštećena, na nekoliko mjesta obijena. Postolje je prekriveno mahovinom. Obrada je solidna, materijal – konglomerat. Nalazi se u dvorištu kuće, pored ceste, smješten na brežuljku.		
Ukrasi	Nema		
Natpis ili tragovi natpisa	Nema		
Dimenzije	Dužina: 170 cm; 224 cm Širina: 105 cm; 130 cm Visina: 90 cm; 40 cm	Orijentacija	SZ-JI
Crtež/i ili fotografija/e			


Detaljni podaci o stećcima			
Nekropola	Mašeti, Fazlići		
Broj stećka	002	Tip/Oblik	Sljemenjak sa postoljem
Stanje očuvanosti	Srednje		
Istraživan ili podaci u literaturi	Referirati se na podatke o navodima iz obrasca o nekropoli.		
Opis	Sljemenjak sa postoljem, dijelom utonuo. Klesan je iz jednog dijela. Površina stećka je oštećena i prekrivena mahovinom. Obrada je solidna, materijal – konglomerat. Nalazi se u dvorištu kuće, pored ceste, smješten na brežuljku.		
Ukrasi	Nema		
Natpis ili tragovi natpisa	Nema		
Dimenzije	Dužina: 144 cm; 167 cm Širina: 65 cm; 90 cm Visina: 69 cm; 30 cm	Orijentacija	I-Z
Crtež/i ili fotografija/e			





Detaljni podaci o stećcima			
Nekropola	Mašeti, Fazlići		
Broj stećka	003	Tip/Oblik	Ploča
Stanje očuvanosti	Srednje		
Istraživan ili podaci u literaturi	Referirati se na podatke o navodima iz obrasca o nekropoli.		
Opis	Ploča, prevrnut. Površina stećka je oštećena na krajevima i mjestimično prekrivena mahovinom. Obrada je srednje kvalitete, materijal – konglomerat. Nalazi se u dvorištu kuće, na padini brijega.		
Ukrasi	Nema		
Natpis ili tragovi natpisa	Nema		
Dimenzije	Dužina: 166 cm Širina: 71 cm Visina: 26 cm	Orijentacija	SI-JZ
Crtež/i ili fotografija/e			


Detaljni podaci o stećcima			
Nekropola	Mašeti, Fazlići		
Broj stećka	004	Tip/Oblik	Sljemenjak
Stanje očuvanosti	Srednje		
Istraživan ili podaci u literaturi	Referirati se na podatke o navodima iz obrasca o nekropoli.		
Opis	Sljemenjak, pomjeren i utonuo. Površina spomenika je oštećena, polovina ga nedostaje. Krov je blago izvučen, te prelazi strane stećka. Ukas je sačuvan sa tri strane (četvrta nedostaje). Obrada je solidna, materijal – krečnjak. Nalazi se pored puta, izdvojen van nekropole.		
Ukrasi	Čeona strana - motiv polukružne arkade sa ispustom tj. arkada se završava uskim vratom koji, zatim prelazi u manji krug. Bočne strane - motiv pravougaone niše.		
Natpis ili tragovi natpisa	Nema		
Dimenzije	Dužina: 72 cm Širina: 84 cm Visina: 78 cm	Orijentacija	SZ-JI
Crtež/i ili fotografija/e			


Detaljni podaci o stećcima			
Nekropola	Mašeti, Fazlići		
Broj stećka	005	Tip/Oblik	Sljemenjak sa postoljem
Stanje očuvanosti	Srednje		
Istraživan ili podaci u literaturi	Referirati se na podatke o navodima iz obrasca o nekropoli.		
Opis	Sljemenjak sa postoljem, prevrnut. Klesan je iz jednog dijela. Spomenik je vidno oštećen, dijelovi odbijeni. Površina je djelomično prekrivena mahovinom. Ukraš se nalazi sa čeonu strane. Obrada je solidna, materijal – krečnjak.		
Ukrasi	Polukružna arkada.		
Natpis ili tragovi natpisa	Nema		
Dimenzije	Dužina: 164 cm Širina: 63 cm Visina: 80 cm	Orijentacija	SI-JZ
Crtež/i ili fotografija/e			

Detaljni podaci o stećcima			
Nekropola	Mašeti, Fazlići		
Broj stećka	006	Tip/Oblik	Sljemenjak sa postoljem
Stanje očuvanosti	Loše		
Istraživan ili podaci u literaturi	Referirati se na podatke o navodima iz obrasca o nekropoli.		
Opis	Sljemenjak sa postoljem, dobrim dijelom uništen. Klesan je iz jednog dijela. Spomenik je razbijen, sačuvan je samo donji dio sa postoljem. Na čeonj strani se nalazio ukras. Obrada je srednje kvalitete, materijal – krečnjak.		
Ukrasi	Arkada		
Natpis ili tragovi natpisa	Nema		
Dimenzije	Dužina: 150 cm; 170 cm Širina: 75 cm; 96 cm Visina: 42 cm; 10 cm	Orijentacija	S-J
Crtež/i ili fotografija/e			


Detaljni podaci o stećcima			
Nekropola	Mašeti, Fazlići		
Broj stećka	007	Tip/Oblik	Sljemenjak sa postoljem
Stanje očuvanosti	Srednje		
Istraživan ili podaci u literaturi	Referirati se na podatke o navodima iz obrasca o nekropoli.		
Opis	Sljemenjak sa postoljem, pomjeren i utonuo. Klesan je iz jednog dijela. Spomenik je oštećen, naročito sa čeonih strana. Površina je mjestimično prekrivena mahovinom. Ukraš se nalazi na čeonim stranama. Obrada je solidna, materijal – krečnjak.		
Ukrasi	Polukružna arkada sa ispustom.		
Natpis ili tragovi natpisa	Nema		
Dimenzije	Dužina: 127 cm; 110 cm Širina: 63 cm; 80 cm Visina: 42 cm; 20 cm	Orijentacija	SI-JZ
Crtež/i ili fotografija/e			


Detaljni podaci o stećcima			
Nekropola	Mašeti, Fazlići		
Broj stećka	008	Tip/Oblik	Sljemenjak sa postoljem
Stanje očuvanosti	Srednje		
Istraživan ili podaci u literaturi	Referirati se na podatke o navodima iz obrasca o nekropoli.		
Opis	Sljemenjak sa postoljem, prevrnut i utonuo. Klesan je iz jednog dijela. Površina spomenika je oštećena i prekrivena mahovinom. Ukras se nalazi na bočnim stranama. Obrada je srednje kvalitete, materijal – krečnjak.		
Ukrasi	Polukružna arkada.		
Natpis ili tragovi natpisa	Nema		
Dimenzije	Dužina: 136 cm; 153 cm Širina: 43 cm; 20 cm Visina: 60 cm; 85 cm	Orijentacija	SI-JZ
Crtež/i ili fotografija/e			


Detaljni podaci o stećcima			
Nekropola	Mašeti, Fazlići		
Broj stećka	009	Tip/Oblik	Sljemenjak sa postoljem ?
Stanje očuvanosti	Loše		
Istraživan ili podaci u literaturi	Referirati se na podatke o navodima iz obrasca o nekropoli.		
Opis	Sljemenjak sa postoljem, pomjeren i dosta oštećen. Klesan je iz jednog dijela, ali je postolje odbijeno. Površina je djelomično prekrivena mahovinom. Obrada je srednje kvalitete, materijal – krečnjak.		
Ukrasi	Nema		
Natpis ili tragovi natpisa	Nema		
Dimenzije	Dužina: 140 cm Širina: 80 cm Visina: 60 cm	Orijentacija	S-J
Crtež/i ili fotografija/e			


Detaljni podaci o stećcima			
Nekropola	Mašeti, Fazlići		
Broj stećka	010	Tip/Oblik	Ploča
Stanje očuvanosti	Loše		
Istraživan ili podaci u literaturi	Referirati se na podatke o navodima iz obrasca o nekropoli.		
Opis	Ploča, utonula. Na površini je sačuvan donji dio spomenika, kojem je služila kao postolje. Površina spomenika je prekrivena mahovinom i niskim rastinjem. Obrada je srednje kvalitete, materijal – krečnjak.		
Ukrasi	Nema		
Natpis ili tragovi natpisa	Nema		
Dimenzije	Dužina: 136 cm Širina: 75 cm Visina: /	Orijentacija	S-J
Crtež/i ili fotografija/e			





Detaljni podaci o stećcima			
Nekropola	Mašeti, Fazlići		
Broj stećka	011	Tip/Oblik	Ploča
Stanje očuvanosti	Srednje		
Istraživan ili podaci u literaturi	Referirati se na podatke o navodima iz obrasca o nekropoli.		
Opis	Ploča odn. postolje spomenika koji je prevrnut i utonuo. Klesan je iz jednog dijela. Površina stećka je oštećena i prekrivena mahovinom. Obrada je srednje kvalitete, materijal – krečnjak.		
Ukrasi	Nema		
Natpis ili tragovi natpisa	Nema		
Dimenzije	Dužina: 208 cm Širina: 85 cm Visina: 44 cm	Orijentacija	SI-JZ
Crtež/i ili fotografija/e			


Detaljni podaci o stećcima			
Nekropola	Mašeti, Fazlići		
Broj stećka	012	Tip/Oblik	Ploča
Stanje očuvanosti	Srednje		
Istraživan ili podaci u literaturi	Referirati se na podatke o navodima iz obrasca o nekropoli.		
Opis	Ploča, prevrnutu. Površina stećka je oštećena i djelomično prekrivena travom. Obrada je srednje kvalitete, materijal – krečnjak. Moguće je da se radi o postolju nekog spomenika. Nalazi se na dnu brijega, pored puta.		
Ukrasi	Nema		
Natpis ili tragovi natpisa	Nema		
Dimenzije	Dužina: 190 cm Širina: 80 cm Visina: 20 cm	Orijentacija	S-J
Crtež/i ili fotografija/e			


Detaljni podaci o stećcima			
Nekropola	Mašeti, Fazlići		
Broj stećka	013	Tip/Oblik	Ploča
Stanje očuvanosti	Srednje		
Istraživan ili podaci u literaturi	Referirati se na podatke o navodima iz obrasca o nekropoli.		
Opis	Ploča, prevrnutu i dijelom utonula. Površina stećka je oštećena, naročito na rubovima. Obrada je srednje kvalitete, materijal – krečnjak. Moguće je da se radi o postolju nekog spomenika. Nalazi se na padini brijega, iznad puta.		
Ukrasi	Nema		
Natpis ili tragovi natpisa	Nema		
Dimenzije	Dužina: 144 cm Širina: 90 cm Visina: 35 cm	Orijentacija	SZ-JI
Crtež/i ili fotografija/e			

Detaljni podaci o stećcima			
Nekropola	Mašeti, Fazlići		
Broj stećka	014	Tip/Oblik	Sanduk
Stanje očuvanosti	Loše		
Istraživan ili podaci u literaturi	Referirati se na podatke o navodima iz obrasca o nekropoli.		
Opis	Sanduk, blago utonuo i razbijen na dva dijela (odbijena mu je jedna bočna strana). Površina stećka je istrošena i ispucala. Obrada je srednje kvalitete, materijal – krečnjak.		
Ukrasi	Nema		
Natpis ili tragovi natpisa	Nema		
Dimenzije	Dužina: 137 cm Širina: 120 cm Visina: 58 cm	Orijentacija	S-J
Crtež/i ili fotografija/e			


Detaljni podaci o stećcima			
Nekropola	Mašeti, Fazlići		
Broj stećka	015	Tip/Oblik	Sljemenjak
Stanje očuvanosti	Srednje		
Istraživan ili podaci u literaturi	Referirati se na podatke o navodima iz obrasca o nekropoli.		
Opis	Sljemenjak, zadnja strana spomenika nedostaje. Površina je obijena i oštećena. Obrada je solidna, materijal – krečnjak.		
Ukrasi	Nema		
Natpis ili tragovi natpisa	Nema		
Dimenzije	Dužina: 110 cm Širina: 71 cm Visina: 54 cm	Orijentacija	SZ-JI
Crtež/i ili fotografija/e			


Detaljni podaci o stećcima			
Nekropola	Mašeti, Fazlići		
Broj stećka	016	Tip/Oblik	Sljemenjak
Stanje očuvanosti	Srednje		
Istraživan ili podaci u literaturi	Referirati se na podatke o navodima iz obrasca o nekropoli.		
Opis	Sljemenjak, pomjeren, pri dnu spomenika se vide ostaci postolja. Površina stećka je oštećena i obijena. Krov je prekriven mahovinom. Sa jedne bočne i jedne čeone strane nazire se ukras. Obrada je srednje kvalitete, materijal – krečnjak.		
Ukrasi	Polukružna arkada (čeona strana) i pravougaona niša (bočna strana).		
Natpis ili tragovi natpisa	Nema		
Dimenzije	Dužina: 140 cm Širina: 70 cm Visina: 68 cm	Orijentacija	I-Z
Crtež/i ili fotografija/e			


Detaljni podaci o stećcima			
Nekropola	Mašeti, Fazlići		
Broj stećka	017	Tip/Oblik	Sanduk
Stanje očuvanosti	Srednje		
Istraživan ili podaci u literaturi	Referirati se na podatke o navodima iz obrasca o nekropoli.		
Opis	Sanduk, prevrnut. Površina stećka je vidno oštećena i prekrivena mahovinom. Obrada je srednje kvalitete, materijal – krečnjak.		
Ukrasi	Nema		
Natpis ili tragovi natpisa	Nema		
Dimenzije	Dužina: 183 cm Širina: 94 cm Visina: 86 cm	Orijentacija	I-Z
Crtež/i ili fotografija/e			


Detaljni podaci o stećcima			
Nekropola	Mašeti, Fazlići		
Broj stećka	018	Tip/Oblik	Sljemenjak sa postoljem
Stanje očuvanosti	Loše		
Istraživan ili podaci u literaturi	Referirati se na podatke o navodima iz obrasca o nekropoli.		
Opis	Sljemenjak sa postoljem, razbijen na dva dijela. Površina stećka je vidno oštećena, prekrivena mahovinom i travom. Krov je spušten i prelazi strane spomenika. Postolje je utonulo, odvojeno od sljemenjaka. Obrada je srednje kvalitete, materijal – krečnjak.		
Ukrasi	Nema		
Natpis ili tragovi natpisa	Nema		
Dimenzije	Dužina: 148 cm Širina: 68 cm Visina: 41 cm	Orijentacija	I-Z
Crtež/i ili fotografija/e			





Detaljni podaci o stećcima			
Nekropola	Mašeti, Fazlići		
Broj stećka	019	Tip/Oblik	Ploča
Stanje očuvanosti	Loše		
Istraživan ili podaci u literaturi	Referirati se na podatke o navodima iz obrasca o nekropoli.		
Opis	Ploča, dio postolja sa donjim dijelom spomenika. Površina spomenika je vidno oštećena i utonula. Obrada je srednje kvalitete, materijal – krečnjak.		
Ukrasi	Nema		
Natpis ili tragovi natpisa	Nema		
Dimenzije	Dužina: 153 cm Širina: 60 cm Visina: /	Orijentacija	I-Z
Crtež/i ili fotografija/e			


Detaljni podaci o stećcima			
Nekropola	Mašeti, Fazlići		
Broj stećka	020	Tip/Oblik	Sljemenjak sa postoljem
Stanje očuvanosti	Srednje		
Istraživan ili podaci u literaturi	Referirati se na podatke o navodima iz obrasca o nekropoli.		
Opis	Sljemenjak sa postoljem, klesan iz jednog dijela. Površina stećka ima vidna oštećenja, krov je prekriven mahovinom. Postolje je obijeno i dijelom utonulo. Obrada je srednje kvalitete, materijal – krečnjak.		
Ukrasi	Nema		
Natpis ili tragovi natpisa	Nema		
Dimenzije	Dužina: 101 cm Širina: 64 cm Visina: 76 cm	Orijentacija	I-Z
Crtež/i ili fotografija/e			


Detaljni podaci o stećcima			
Nekropola	Mašeti, Fazlići		
Broj stećka	021	Tip/Oblik	Sanduk
Stanje očuvanosti	Srednje		
Istraživan ili podaci u literaturi	Referirati se na podatke o navodima iz obrasca o nekropoli.		
Opis	Sanduk, dijelom utonuo. Površina stećka je oštećena i prekrivena mahovinom (dva ćoška su obijena). Obrada je srednje kvalitete, materijal – krečnjak.		
Ukrasi	Nema		
Natpis ili tragovi natpisa	Nema		
Dimenzije	Dužina: 193 cm Širina: 137 cm Visina: 53 cm	Orijentacija	I-Z
Crtež/i ili fotografija/e			

Detaljni podaci o stećcima			
Nekropola	Mašeti, Fazlići		
Broj stećka	022	Tip/Oblik	Sanduk
Stanje očuvanosti	Srednje		
Istraživan ili podaci u literaturi	Referirati se na podatke o navodima iz obrasca o nekropoli.		
Opis	Sanduk, utonuo i veoma oštećen. Nekoliko dijelova spomenika nedostaje. Obrada je srednje kvalitete, materijal – krečnjak. Nalazi se na krajnjem (jugoistočnom) dijelu nekropole.		
Ukrasi	Nema		
Natpis ili tragovi natpisa	Nema		
Dimenzije	Dužina: 203 cm Širina: 30 cm Visina: 97 cm	Orijentacija	I-Z
Crtež/i ili fotografija/e			

Detaljni podaci o stećcima			
Nekropola	Mašeti, Fazlići		
Broj stećka	023	Tip/Oblik	Sanduk
Stanje očuvanosti	Loše		
Istraživan ili podaci u literaturi	Referirati se na podatke o navodima iz obrasca o nekropoli.		
Opis	Sanduk, utonuo i naget na jednu stranu. Površina stećka je oštećena i prekrivena travom, nekoliko dijelova nedostaje. Obrada je srednje kvalitete, materijal – krečnjak. Nalazi se pri dnu brijega, pored puta.		
Ukrasi	Nema		
Natpis ili tragovi natpisa	Nema		
Dimenzije	Dužina: 200 cm Širina: 207 cm Visina: 45 cm	Orijentacija	S-J
Crtež/i ili fotografija/e			


Detaljni podaci o stećcima			
Nekropola	Mašeti, Fazlići		
Broj stećka	024	Tip/Oblik	Sanduk ?
Stanje očuvanosti	Loše		
Istraživan ili podaci u literaturi	Referirati se na podatke o navodima iz obrasca o nekropoli.		
Opis	Sanduk, utonuo, prekriven travom i mahovinom. Samo se jedna strana spomenika vidi. Obrada je srednje kvalitete, materijal – krečnjak. Nalazi se pri dnu brijega, pored puta.		
Ukrasi	Nema		
Natpis ili tragovi natpisa	Nema		
Dimenzije	Visina: 30 cm	Orijentacija	S-J
Crtež/i ili fotografija/e			


Detaljni podaci o stećcima			
Nekropola	Mašeti, Fazlići		
Broj stećka	025	Tip/Oblik	Sljemenjak sa postoljem
Stanje očuvanosti	Dobro		
Istraživan ili podaci u literaturi	Referirati se na podatke o navodima iz obrasca o nekropoli.		
Opis	Sljemenjak sa postoljem, nalazi se u bašti, ispred Zavičajnog muzeja u Travniku. Klesan je iz jednog dijela. Obrada je solidna, materijal – krečnjak.		
Ukrasi	Nema		
Natpis ili tragovi natpisa	Nema		
Dimenzije	Dužina: 144 cm / 174 cm Širina: 44 cm Visina: 66 cm	Orijentacija	I-Z
Crtež/i ili fotografija/e			


Detaljni podaci o stećcima			
Nekropola	Mašeti, Fazlići		
Broj stećka	026	Tip/Oblik	Sljemenjak
Stanje očuvanosti	Dobro		
Istraživan ili podaci u literaturi	Referirati se na podatke o navodima iz obrasca o nekropoli.		
Opis	Sljemenjak, nalazi se u bašti, ispred Zavičajnog muzeja u Travniku. Ukrašen je sa svih strana, nema postolja. Krov prelazi strane spomenika, pa se tako na čeonim stranama formirao zabat. Obrada je solidna, materijal – krečnjak.		
Ukrasi	Arkade i pravougaone niše (po dvije sa naspramnih strana) s tim da arkade imaju veće ispuste na vrhu.		
Natpis ili tragovi natpisa	Nema		
Dimenzije	Dužina: 175 cm Širina: 88,5 cm Visina: 96 cm	Orijentacija	I-Z
Crtež/i ili fotografija/e			




<b>Podaci o nekropoli stećaka</b>	
Lokalitet, mjesto, grad	Dubače, Podstinje, Travnik
Koordinate	44.2670222, 17.7359894 Nadmorska visina 604 m.
Broj stećaka	4
Izvori i literatura o nekropoli	Muhamed Kreševljaković, <i>Evidencija nepokretnih spomenika kulture na području opštine Travnik (studija)</i> , 1989. g. Nikola Lovrinović, <i>Srednjovjekovna župa Lašva</i> , 2007. g.
Datiranje nekropole	Kasni srednji vijek
Opis i stanje nekropole	Nekropola se nalazi na rubu šume, pored seoskog puta, udaljena od glavne ceste oko 160 m zračne linije. Ovdje se nalaze 4 stećka, obrasla u šiblje i nisko rastinje. Dva su sljemenjaka, jedan sanduk i jedna ploča. Sanduk je ukrašen arkadama. Svi su izrađeni od krečnjaka. Stanje nekropole je loše, stećci su dijelom utonuli, u blizini se nalaze ulomci koji bi mogli pripadati uništenim stećcima.
Narodna vjerovanja, predanja ili običaji vezani za nekropolu	Nema
Napomena	Nema
Istraživači	Ajna Muslimović
Datum	15.04.2023.


Detaljni podaci o stećcima			
Nekropola	Dubače, Podstinje		
Broj stećka	001	Tip/Oblik	Sljemenjak sa postoljem
Stanje očuvanosti	Srednje		
Istraživan ili podaci u literaturi	Referirati se na podatke o navodima iz obrasca o nekropoli.		
Opis	Sljemenjak sa postoljem, klesan iz jednog dijela. Postolje je dijelom utonulo. Površina spomenika je oštećena i prekrivena mahovinom. Obrada je srednje kvalitete, materijal – krečnjak.		
Ukrasi	Nema		
Natpis ili tragovi natpisa	Nema		
Dimenzije	Dužina: 149 cm; 187 cm Širina: 51 cm; 85 cm Visina: 60 cm; 25 cm	Orijentacija	SZ-JI
Crtež/i ili fotografija/e			


Detaljni podaci o stećcima			
Nekropola	Dubače, Podstinje		
Broj stećka	002	Tip/Oblik	Sljemenjak
Stanje očuvanosti	Srednje		
Istraživan ili podaci u literaturi	Referirati se na podatke o navodima iz obrasca o nekropoli.		
Opis	Sljemenjak, dijelom utonuo, te je moguće da postoji i postolja. Površina stećka ima manja oštećenja i djelomično je prekrivena mahovinom. Obrada je srednje kvalitete, materijal – krečnjak.		
Ukrasi	Nema		
Natpis ili tragovi natpisa	Nema		
Dimenzije	Dužina: 143 cm Širina: 56 cm Visina: 39 cm	Orijentacija	SZ-JI
Crtež/i ili fotografija/e			

Detaljni podaci o stećcima			
Nekropola	Dubače, Podstinje		
Broj stećka	003	Tip/Oblik	Sanduk sa postoljem
Stanje očuvanosti	Srednje		
Istraživan ili podaci u literaturi	Referirati se na podatke o navodima iz obrasca o nekropoli.		
Opis	Sanduk sa postoljem, klesan iz jednog dijela. Površina spomenika je oštećena i prekrivena mahovinom. Ukrašen je sa svih strana. Postolje je utonulo (spomenik naget na jednu stranu). Obrada je solidna, materijal – krečnjak.		
Ukrasi	Polukružne arkade (po jedna na čeonim i po dvije na bočnim stranama).		
Natpis ili tragovi natpisa	Nema		
Dimenzije	Dužina: 157 cm; 180 cm Širina: 71 cm Visina: 60 cm	Orijentacija	SZ-JI
Crtež/i ili fotografija/e			


Detaljni podaci o stećcima			
Nekropola	Dubače, Podstinje		
Broj stećka	004	Tip/Oblik	Ploča
Stanje očuvanosti	Loše		
Istraživan ili podaci u literaturi	Referirati se na podatke o navodima iz obrasca o nekropoli.		
Opis	Ploča, pomjerena. Površina stećka je oštećena (dijelovi nedostaju) i djelomično prekrivena mahovinom. Obrada je lošija, materijal – krečnjak.		
Ukrasi	Nema		
Natpis ili tragovi natpisa	Nema		
Dimenzije	Dužina: 180 cm Širina: 76 cm Visina: 22 cm	Orijentacija	SZ-JI
Crtež/i ili fotografija/e			


<b>Podaci o nekropoli stećaka</b>	
Lokalitet, mjesto, grad	Bogduša, Brajkovići, Travnik
Koordinate	44.2402960, 17.7677749 Nadmorska visina 593 m.
Broj stećaka	27
Izvori i izdvojena literatura o nekropoli	<p>Ćiro Truhelka, <i>Starobosanski pismeni spomenici</i>, 1894. g.</p> <p>Paola Korošec, <i>Srednjovjekovne nekropole okoline Travnika</i>, 1952.g.</p> <p>Šefik Bešliagić, <i>Stećci centralne Bosne</i>, 1967. g.</p> <p>Ivan Lovrenović, Josip Lovrenović, <i>Bosanski križ - nadgrobna skulptura iz doba turske vlasti</i>, 2022. g.</p>
Datiranje nekropole	Kasni srednji vijek
Opis i stanje nekropole	<p>U okviru aktivnog katoličkog groblja simboličnog imena Bogduša (Bog – duša) u mjestu Brajkovići nalaze se ostaci kasnosrednjovjekovne nekropole koja broji 27 stećaka. Na ovom lokalitetu su zastupljeni ležeći (2 sanduka i sljemenjak) i stojeći (24 krstače) oblici stećaka. Svi spomenici su izrađeni od krečnjaka i svi, osim dva sanduka, imaju ukrase. Groblje je naknadno proširivano na sjevernu stranu i ovdje se sada nalazi dosta novih nadgrobničkih spomenika (stećci zauzimaju središnji dio groblja). Zabilježeno je od ranije da su ispod krstača ukopavani novi pokojnici, pri čemu su stare kosti sklanjane, a reljefni simboli brisani i umjesto njih upisivani natpisi sa podacima o novom pokojniku.</p>
Narodna vjerovanja, predanja ili običaji vezani za nekropolu	Nema
Napomena	Nema
Istraživači	Ajna Muslimović
Datum	15.04.2023.


Detaljni podaci o stećcima			
Nekropola	Bogduša, Brajkovići		
Broj stećka	001	Tip/Oblik	Sanduk
Stanje očuvanosti	Srednje		
Istraživan ili podaci u literaturi	Referirati se na podatke o navodima iz obrasca o nekropoli.		
Opis	Sanduk, utonuo i naget na jednu stranu. Površina stećka je vidno oštećena, krajevi su obijeni. Obrada je srednje kvalitete, materijal – krečnjak.		
Ukrasi	Nema		
Natpis ili tragovi natpisa	Nema		
Dimenzije	Dužina: 182 cm Širina: 108 cm Visina: 30 cm	Orijentacija	SZ-JI
Crtež/i ili fotografija/e			


Detaljni podaci o stećcima			
Nekropola	Bogduša, Brajkovići		
Broj stećka	002	Tip/Oblik	Sljemenjak sa postoljem
Stanje očuvanosti	Dobro		
Istraživan ili podaci u literaturi	Referirati se na podatke o navodima iz obrasca o nekropoli.		
Opis	Sljemenjak sa postoljem, klesan iz jednog dijela. Površina stećka ima manja oštećenja, ukras se nalazi na sve četiri strane. Postolje je dijelom utonulo. Obrada je solidna, materijal – krečnjak.		
Ukrasi	Polukružne/gotičke arkade (po jedna sa čeonih i po dvije sa bočnih strana).		
Natpis ili tragovi natpisa	Nema		
Dimenzije	Dužina: 203 cm Širina: 77 cm Visina: 110 cm	Orijentacija	SZ-JI
Crtež/i ili fotografija/e			





Detaljni podaci o stećcima			
Nekropola	Bogduša, Brajkovići		
Broj stećka	003	Tip/Oblik	Sanduk
Stanje očuvanosti	Srednje		
Istraživan ili podaci u literaturi	Referirati se na podatke o navodima iz obrasca o nekropoli.		
Opis	Sanduk, dijelom utonuo i naget na jednu stranu. Površina stećka je istrošena i objijena. Obrada je srednje kvalitete, materijal – krečnjak.		
Ukrasi	Nema		
Natpis ili tragovi natpisa	Nema		
Dimenzije	Dužina: 175 cm Širina: 110 cm Visina: 57 cm	Orijentacija	SZ-JI
Crtež/i ili fotografija/e			


Detaljni podaci o stećcima			
Nekropola	Bogduša, Brajkovići		
Broj stećka	004	Tip/Oblik	Krstača
Stanje očuvanosti	Loše		
Istraživan ili podaci u literaturi	Referirati se na podatke o navodima iz obrasca o nekropoli.		
Opis	Krstača, utonula. Površina je oštećena, dio glave nedostaje. Okrugla glava se završava sa jedim ili dva para ramena. Obrada je solidna, materijal – krečnjak.		
Ukrasi	Glava je ukrašena plastično izrađenim (grčkim) križem, koji je smješten u usječenom krugu.		
Natpis ili tragovi natpisa	Nema		
Dimenzije	Visina: 135 cm Širina: 90 cm Debljina: cca 30 cm	Orijentacija	I-Z
Crtež/i ili fotografija/e			


Detaljni podaci o stećcima			
Nekropola	Bogduša, Brajkovići		
Broj stećka	005	Tip/Oblik	Krstača
Stanje očuvanosti	Srednje		
Istraživan ili podaci u literaturi	Referirati se na podatke o navodima iz obrasca o nekropoli.		
Opis	Krstača, dijelom utonula. Okrugla glava se završava parom ramena i parom zubaca na koje se nastavlja nešto užji vrat. Površina je oštećena, ukras se nalazi sa istočne strane. Obrada je solidna, materijal – krečnjak.		
Ukrasi	Plastično izrađen križ (grčki) u usječenom krugu. Na ramenima po jedna plasična polujabuka.		
Natpis ili tragovi natpisa	Nema		
Dimenzije	Visina: 170 cm Širina: 70 cm Debljina: 20-30 cm	Orijentacija	I-Z
Crtež/i ili fotografija/e			

Detaljni podaci o stećcima			
Nekropola	Bogduša, Brajkovići		
Broj stećka	006	Tip/Oblik	Krstača
Stanje očuvanosti	Srednje		
Istraživan ili podaci u literaturi	Referirati se na podatke o navodima iz obrasca o nekropoli.		
Opis	Krstača, dijelom utonula. Glava je okrugla, sa strana završava jednim parom ramena. Ukrašena je sa obje strane. Obrada je solidna, materijal – krečnjak.		
Ukrasi	Usječeni krug sa plastičnim križem u sredini (istočna strana). Usječeni krug sa platičnom polujabukom u sredini (zapadna strana).		
Natpis ili tragovi natpisa	Nema		
Dimenzije	Visina: 185 cm Širina: 90 cm Debljina: 20-30 cm	Orijentacija	I-Z
Crtež/i ili fotografija/e			


Detaljni podaci o stećcima			
Nekropola	Bogduša, Brajkovići		
Broj stećka	007	Tip/Oblik	Krstača
Stanje očuvanosti	Srednje		
Istraživan ili podaci u literaturi	Referirati se na podatke o navodima iz obrasca o nekropoli.		
Opis	Krstača, dijelom utonula. Okrugla glava završava jednim parom ramena. Ukrašena je sa obje strane. Obrada je srednje kvalitete, materijal – krečnjak.		
Ukrasi	Usječeni nepravilni krug u kojem se nalazi plasični križ (grčki). Sa gornje i donje strane kruga, nalaze se po dvije polujabuke (istočna strana). U usječenom krugu je reljefno izveden manji krug i polujabuka. Polujabuka se nalazi i ispod usječenog kruga (zapadna strana).		
Natpis ili tragovi natpisa	Nema		
Dimenzije	Visina: 182 cm Širina: 110 cm Debljina: 20-30 cm	Orijentacija	I-Z
Crtež/i ili fotografija/e			


Detaljni podaci o stećcima			
Nekropola	Bogduša, Brajkovići		
Broj stećka	008	Tip/Oblik	Krstača
Stanje očuvanosti	Srednje		
Istraživan ili podaci u literaturi	Referirati se na podatke o navodima iz obrasca o nekropoli.		
Opis	Krstača, nageta na jednu stranu. Ispred nje se nalazi ploča. Zaobljena glava završava parom manjih ramena. Površina je oštećena. Ukrašena je sa obje strane. Obrada je srednje kvalitete, materijal – krečnjak.		
Ukrasi	Plastični ukras (oblik polumjeseca) prati oblik glave. U sredini je plastično izrađen latinski križ (istočna strana). Usječeni krug sa plastičnom polujabukom u sredini (zapadna strana).		
Natpis ili tragovi natpisa	Nema		
Dimenzije	Visina: 197 cm Širina: 75 cm Debljina: 20-30 cm	Orijentacija	I-Z
Crtež/i ili fotografija/e			


Detaljni podaci o stećcima			
Nekropola	Bogduša, Brajkovići		
Broj stećka	009	Tip/Oblik	Krstača
Stanje očuvanosti	Loše		
Istraživan ili podaci u literaturi	Referirati se na podatke o navodima iz obrasca o nekropoli.		
Opis	Krstača, površina je oštećena i istrošena. Okrugla glava završava jednim parom ramena i zupcima. Ukas samo sa istočne strane. Obrada je srednje kvalitete, materijal – krečnjak.		
Ukrasi	Usječeni krug u kojem se nalazi plastični križ (nazire se). Na nekoliko mjesta su naknadno usječeni manji križevi.		
Natpis ili tragovi natpisa	Nema		
Dimenzije	Visina: 213 cm Širina: 80 cm Debljina: 20-30 cm	Orijentacija	I-Z
Crtež/i ili fotografija/e			


Detaljni podaci o stećcima			
Nekropola	Bogduša, Brajkovići		
Broj stećka	010	Tip/Oblik	Sanduk
Stanje očuvanosti	Loše		
Istraživan ili podaci u literaturi	Referirati se na podatke o navodima iz obrasca o nekropoli.		
Opis	Sanduk, dijelom utonuo i naget na jednu stranu. Površina stećka je oštećena, prekrivena mahovinom i travom. Obrada je srednje kvalitete, materijal – krečnjak.		
Ukrasi	Nema		
Natpis ili tragovi natpisa	Nema		
Dimenzije	Dužina: 205 cm Širina: / Visina: 67 cm	Orijentacija	I-Z
Crtež/i ili fotografija/e			





Detaljni podaci o stećcima			
Nekropola	Bogduša, Brajkovići		
Broj stećka	011	Tip/Oblik	Ploča
Stanje očuvanosti	Loše		
Istraživan ili podaci u literaturi	Referirati se na podatke o navodima iz obrasca o nekropoli.		
Opis	Ploča, utonula. Površina stećka je vidno oštećena i prekrivena travom. Obrada je srednje kvalitete, materijal – krečnjak.		
Ukrasi	Nema		
Natpis ili tragovi natpisa	Nema		
Dimenzije	Dužina: 160 cm Širina: 115 cm Visina: 10 cm	Orijentacija	I-Z
Crtež/i ili fotografija/e			


Detaljni podaci o stećcima			
Nekropola	Bogduša, Brajkovići		
Broj stećka	012	Tip/Oblik	Krstača
Stanje očuvanosti	Srednje		
Istraživan ili podaci u literaturi	Referirati se na podatke o navodima iz obrasca o nekropoli.		
Opis	Krstača, okrugla glava završava sa dva para ramena i parom zubaca između njih. Ukrašena je sa obje strane. Površina je oštećena, materijal – krečnjak.		
Ukrasi	Usječeni krug sa plastičnim križem (grčkim). Motiv tordirane vrpce ide sredinom do kraja spomenika. Sa strana su dvije plastične polujabuke (istočna strana). Usječeni krug sa polujabukom, iz kojeg izlaze dva tordirana užeta (zapadna strana).		
Natpis ili tragovi natpisa	Nema		
Dimenzije	Visina: 150 cm Širina: 67 cm Debljina: 20-30 cm	Orijentacija	I-Z
Crtež/i ili fotografija/e			


Detaljni podaci o stećcima			
Nekropola	Bogduša, Brajkovići		
Broj stećka	013	Tip/Oblik	Krstača
Stanje očuvanosti	Loše		
Istraživan ili podaci u literaturi	Referirati se na podatke o navodima iz obrasca o nekropoli.		
Opis	Krstača, utonula i dijelom oštećena. Okrugla glava završava parom ramena i parom zubaca. Ukas izbrisan, zamijenjen novim natpisom. Obrada je srednje kvalitete, materijal – krečnjak.		
Ukrasi	Dva latinska križa urezana u usječenim krugovima (recentni).		
Natpis ili tragovi natpisa	Recentan (XIX. stoljeće)		
Dimenzije	Visina: 159 cm Širina: 82 cm Debljina: 20-30 cm	Orijentacija	I-Z
Crtež/i ili fotografija/e			

Detaljni podaci o stećcima			
Nekropola	Bogduša, Brajkovići		
Broj stećka	014	Tip/Oblik	Krstača
Stanje očuvanosti	Dobro		
Istraživan ili podaci u literaturi	Referirati se na podatke o navodima iz obrasca o nekropoli.		
Opis	Krstača, površina je dobro očuvana. Okrugla glava završava parom ramena na koje se nastavlja vrat spomenika. Ukrašena je sa obje strane. Obrada je solidna, materijal – krečnjak.		
Ukrasi	Upisana kružnica sa grčkim križem i četiri kruga (polujabuke). Jedan krug se nalazi i ispod kružnice (istočna strana). Polumjesec okrenut prema dolje i kvadrat sa upisanim slovom X (zapadna strana).		
Natpis ili tragovi natpisa	Nema		
Dimenzije	Visina: 142 cm Širina: 82 cm Debljina: 20-30 cm	Orijentacija	I-Z
Crtež/i ili fotografija/e			


Detaljni podaci o stećcima			
Nekropola	Bogduša, Brajkovići		
Broj stećka	015	Tip/Oblik	Krstača
Stanje očuvanosti	Loše		
Istraživan ili podaci u literaturi	Referirati se na podatke o navodima iz obrasca o nekropoli.		
Opis	Krstača, utonula. Okrugla glava završava parom ramena. Ukas je izbrisan, na njegovom mjestu je uklesan natpis i rimski križ. Obrada je solidna, materijal – krečnjak.		
Ukrasi	Latinski križ (recentan).		
Natpis ili tragovi natpisa	Recentan (XX. stoljeće)		
Dimenzije	Visina: 120 cm Širina: 80 cm Debljina: 20-30 cm	Orijentacija	I-Z
Crtež/i ili fotografija/e			

Detaljni podaci o stećcima			
Nekropola	Bogduša, Brajkovići		
Broj stećka	016	Tip/Oblik	Krstača
Stanje očuvanosti	Loše		
Istraživan ili podaci u literaturi	Referirati se na podatke o navodima iz obrasca o nekropoli.		
Opis	Krstača, utonula. Okrugla glava i jedno rame se nalaze nad zemljom. Obrada je solidna, materijal – krečnjak.		
Ukrasi	Usječeni krug u kojem se nalazi plastično izvedeni križ (istočna strana).		
Natpis ili tragovi natpisa	Nema		
Dimenzije	Visina: 56 cm Širina: 72 cm Debljina: 20-30 cm	Orijentacija	I-Z
Crtež/i ili fotografija/e			

Detaljni podaci o stećcima			
Nekropola	Bogduša, Brajkovići		
Broj stećka	017	Tip/Oblik	Krstača
Stanje očuvanosti	Loše		
Istraživan ili podaci u literaturi	Referirati se na podatke o navodima iz obrasca o nekropoli.		
Opis	Krstača, utonula i oštećena. Okrugla glava završava sa dva para ramena. Ukras sa istočne strane. Obrada je solidna, materijal – krečnjak.		
Ukrasi	Usječeni krug u kojem se nazire izbrisani grčki križ. Preko njega je upisan recentni natpis.		
Natpis ili tragovi natpisa	Recentan (XX. stoljeće)		
Dimenzije	Visina: 148 cm Širina: 79 cm Debljina: 20-30 cm	Orijentacija	I-Z
Crtež/i ili fotografija/e			

Detaljni podaci o stećcima			
Nekropola	Bogduša, Brajkovići		
Broj stećka	018	Tip/Oblik	Krstača
Stanje očuvanosti	Srednje		
Istraživan ili podaci u literaturi	Referirati se na podatke o navodima iz obrasca o nekropoli.		
Opis	Krstača, utonula. Okrugla glava završava parom ramena i parom zubaca. Ukas i natpis se nalaze sa istočne strane. Obrada je solidna, materijal – krečnjak.		
Ukrasi	Usječeni krug u kojem se nalazi plastični grčki križ.		
Natpis ili tragovi natpisa	<p>СЕ ЛЕЖИ ЖАРКО</p> <p><i>Se leži Žarko</i></p>		
Dimenzije	Visina: 153 cm Širina: 88 cm Debljina: 20-30 cm	Orijentacija	I-Z
Crtež/i ili fotografija/e			





Detaljni podaci o stećcima			
Nekropola	Bogduša, Brajkovići		
Broj stećka	019	Tip/Oblik	Krsatača
Stanje očuvanosti	Srednje		
Istraživan ili podaci u literaturi	Referirati se na podatke o navodima iz obrasca o nekropoli.		
Opis	Krstača, utonula i nagea naprijed. Okrugla glava završava parom ramena i parom zubaca. Ukraša sa obje strane. Obrada je solidna, materijal – krečnjak.		
Ukrasi	Usječeni krug sa plastičnim grčkim križem (istočna strana). Usječeni krug sa polujabukom (zapadna strana).		
Natpis ili tragovi natpisa	Nema		
Dimenzije	Visina: 100 cm Širina: 65 cm Debljina: 20-30 cm	Orijentacija	I-Z
Crtež/i ili fotografija/e			


Detaljni podaci o stećcima			
Nekropola	Bogduša, Brajkovići		
Broj stećka	020	Tip/Oblik	Krstača
Stanje očuvanosti	Loše		
Istraživan ili podaci u literaturi	Referirati se na podatke o navodima iz obrasca o nekropoli.		
Opis	Krstača, utonula i oštećena. Glava spomenika je okrugla i obijena, jedan dio nedostaje. Završava se jednim parom ramena. Obrada je solidna, materijal – krečnjak. Natpis se nalazi na bočnoj strani, pri dnu spomenika.		
Ukrasi	Nema		
Natpis ili tragovi natpisa	<p>СЕ ЛЕЖИ ЛУКА СИН ПАВЛА ПЛАВИЧИЋА. АЦЕ ПИШЕ БРАТ НЕГОВ РАДИН. БРАТЕ ДОБАР ТИ СА(Н) ДУШИ ТВОЈЕ НА Л [ИТО ...]</p> <p><i>Se leži Luka sin Pavla Plavičića. A se piše brat njegov Radin. Brate dobar ti sa/n duši tvoje na l[ito....]</i></p>		
Dimenzije	Visina: 96 cm Širina: 69 cm Debljina: cca 30 cm	Orijentacija	I-Z


Crtež/i ili  
fotografija/e




Detaljni podaci o stećcima			
Nekropola	Bogduša, Brajkovići		
Broj stećka	021	Tip/Oblik	Krstača
Stanje očuvanosti	Srednje		
Istraživan ili podaci u literaturi	Referirati se na podatke o navodima iz obrasca o nekropoli.		
Opis	Krstača, utonula i dijelom oštećena. Zaobljena glava završava sa dva para ramena, između i poslije kojih se nalazi po jedan par zubaca. Ukrašena je sa obje strane. Natpis je na istočnoj strani. Obrada je solidna, materijal – krečnjak.		
Ukrasi	Polukružna glava je plastično zaokružena, ukras se završava tordiranim osloncima. Na sredini je plastični križ sa tordiranim donjim krakom (ist.strana). Usječeni krug sa svrkastom rozetom. Polumjesec sa zvijezdom. Dvije polujabuke sa strana (zap. strana).		
Natpis ili tragovi natpisa	<p>СЕ ЛЕЖИ ПАВАО ПЛАВИЧИЋ А ПИШЕ МИЛИВОИ</p> <p><i>Se leži Pavao Plavičić, a piše Milivoi.</i></p>		
Dimenzije	Visina: 132 cm Širina: 71 cm Debljina: cca 30 cm	Orijentacija	I-Z
Crtež/i ili fotografija/e			


Detaljni podaci o stećcima			
Nekropola	Bogduša, Brajkovići		
Broj stećka	022	Tip/Oblik	Krstača
Stanje očuvanosti	Srednje		
Istraživan ili podaci u literaturi	Referirati se na podatke o navodima iz obrasca o nekropoli.		
Opis	Krstača, utonula. Okrugla glava završava jednim parom ramena. Površina je istrošena. Ukrašena je sa obje strane. Obrada je solidna, materijal – krečnjak.		
Ukrasi	Glava je plastično okružena, sredina uništena. Ispust sa donje strane je nastavljen dvjema urezanim linijama sa spiralnim završecima. Na ramenima se nalaze dvije polujabuke (istočna strana). Plastični krug sa polujabukom i dvije polujabuke na ramenima (zapadna strana).		
Natpis ili tragovi natpisa	Recentan (XX. stoljeće).		
Dimenzije	Visina: 144 cm Širina: 75 cm Debljina: cca 20 cm	Orijentacija	I-Z
Crtež/i ili fotografija/e			


Detaljni podaci o stećcima			
Nekropola	Bogduša, Brajkovići		
Broj stećka	023	Tip/Oblik	Vrat krstače
Stanje očuvanosti	Loše		
Istraživan ili podaci u literaturi	Referirati se na podatke o navodima iz obrasca o nekropoli.		
Opis	Vrat krstače, glava nedostaje. Stećak je mjestimično prekriven mahovinom. Obrada je solidna, materijal – krečnjak.		
Ukrasi	Nema		
Natpis ili tragovi natpisa	Nema		
Dimenzije	Visina: 50 cm Širina: 38 cm Debljina: cca 20 cm	Orijentacija	I-Z
Crtež/i ili fotografija/e			

Detaljni podaci o stećcima			
Nekropola	Bogduša, Brajkovići		
Broj stećka	024	Tip/Oblik	Krstača
Stanje očuvanosti	Srednje		
Istraživan ili podaci u literaturi	Referirati se na podatke o navodima iz obrasca o nekropoli.		
Opis	Krstača, nageta na jednu stranu. Okrugla glava završava sa dva para ramena ispod kojih se nalazi par zubaca. Ukras se nalazi sa obje strane spomenika. Obrada je solidna, materijal – krečnjak.		
Ukrasi	Usječeni krug sa plastičnim grčkim križem (istočna strana). Usječani krug sa polujabukom (zapadna strana).		
Natpis ili tragovi natpisa	Nema		
Dimenzije	Visina: 175 cm Širina: 80 cm Debljina: 20-30 cm	Orijentacija	I-Z
Crtež/i ili fotografija/e			

Detaljni podaci o stećcima			
Nekropola	Bogduša, Brajkovići		
Broj stećka	025	Tip/Oblik	Krstača
Stanje očuvanosti	Srednje		
Istraživan ili podaci u literaturi	Referirati se na podatke o navodima iz obrasca o nekropoli.		
Opis	Krstača, vidna su manja oštećenja površine. Polukružna glava završava sa dva para ramena i jedim parom zubaca. Ukras je sa jugoistočne strane. Obrada je solidna, materijal – krečnjak.		
Ukrasi	Usječeni krug sa plastičnim križem.		
Natpis ili tragovi natpisa	Nema		
Dimenzije	Visina: 153 cm Širina: 76 cm Debljina: 20-30 cm	Orijentacija	SZ-JI
Crtež/i ili fotografija/e			





Detaljni podaci o stećcima			
Nekropola	Bogduša, Brajkovići		
Broj stećka	026	Tip/Oblik	Krstača
Stanje očuvanosti	Srednje		
Istraživan ili podaci u literaturi	Referirati se na podatke o navodima iz obrasca o nekropoli.		
Opis	Krstača, oštećena. Okrugla glava završava sa dva para ramena i jednim parom zubaca. Ukras i natpis sa jugoistočne strane. Obrada je solidna, materijal – krečnjak.		
Ukrasi	Usječeni krug sa plastičnim (grčkim) križem, koji je uništen.		
Natpis ili tragovi natpisa	Recentan (XX. stoljeće).		
Dimenzije	Visina: 137 cm Širina: 75 cm Debljina: 20 – 30 cm	Orijentacija	SZ-JI
Crtež/i ili fotografija/e			


Detaljni podaci o stećcima			
Nekropola	Bogduša, Brajkovići		
Broj stećka	027	Tip/Oblik	Krstača
Stanje očuvanosti	Srednje		
Istraživan ili podaci u literaturi	Referirati se na podatke o navodima iz obrasca o nekropoli.		
Opis	Krstača, utonula. Na površini su vidna manja oštećenja. Okrugla glava završava parom ramena i parom zubaca. Ukras sa jedne strane. Obrada je solidna, materijal – krečnjak.		
Ukrasi	Usječeni krug sa plastičnim (grčkim) križem.		
Natpis ili tragovi natpisa	Nema		
Dimenzije	Visina: 142 cm Širina: 97 cm Debljina: 20 – 30 cm	Orijentacija	I-Z
Crtež/i ili fotografija/e			


<b>Podaci o nekropoli stećaka</b>	
Lokalitet, mjesto, grad	Ovnak, Grahovčići, Travnik
Koordinate	44.2413940, 17.7960676 Nadmorska visina 731 m.
Broj stećaka	11
Izvori i literatura o nekropoli	-
Datiranje nekropole	Kasni srednji vijek
Opis i stanje nekropole	U blizini katoličkog groblja na Ovnaku, pored ceste, sa suprotne strane, nalazi se nekropola sa 11 stećaka. Nekada ih je bilo više, ali je dio ugrađen u vještački nasip na kojem se nalazi spomenik u obliku križa. Preostali stećci su također u lošem stanju, pomjerani su i većina ih je razbijena. Šest spomenika se nalazi na površini nasipa, poredani u krug, a ostalih pet je udaljeno oko 40 m južno od nasipa. Svi su pomjerani, izrađeni od krečnjaka i nemaju ukrasa.
Narodna vjerovanja, predanja ili običaji vezani za nekropolu	Nema
Napomena	Nema
Istraživači	Ajna Muslimović
Datum	15.04.2023.

Detaljni podaci o stećcima			
Nekropola	Ovnač, Grahovčići		
Broj stećka	001	Tip/Oblik	Sanduk
Stanje očuvanosti	Srednje		
Istraživan ili podaci u literaturi	Referirati se na podatke o navodima iz obrasca o nekropoli.		
Opis	Sanduk, pomjeren i dijelom utonuo. Površina stećka je dosta oštećena i obijena. Obrada je srednje kvalitete, materijal – krečnjak. Nalazi se na vještačkom brežuljku, pored modernog križa.		
Ukrasi	Nema		
Natpis ili tragovi natpisa	Nema		
Dimenzije	Dužina: 153 cm Širina: 15 cm Visina: 36 cm	Orijentacija	S-J
Crtež/i ili fotografija/e			


Detaljni podaci o stećcima			
Nekropola	Ovnak, Grahovčići		
Broj stećka	002	Tip/Oblik	Ploča
Stanje očuvanosti	Srednje		
Istraživan ili podaci u literaturi	Referirati se na podatke o navodima iz obrasca o nekropoli.		
Opis	Ploča, pomjerena i dijelom utonula. Na površini stećka su vidna manja oštećenja. Mjestimično je prekrivena travom. Obrada je solidna, materijal – krečnjak. Nalazi se na vještačkom brežuljku, pored modernog križa.		
Ukrasi	Nema		
Natpis ili tragovi natpisa	Nema		
Dimenzije	Dužina: 153 cm Širina: 45 cm Visina: 14 cm	Orijentacija	SI-JZ
Crtež/i ili fotografija/e			

Detaljni podaci o stećcima			
Nekropola	Ovnak, Grahovčići		
Broj stećka	003	Tip/Oblik	Ploča
Stanje očuvanosti	Srednje		
Istraživan ili podaci u literaturi	Referirati se na podatke o navodima iz obrasca o nekropoli.		
Opis	Ploča, pomjerena i utonula. Spomenik je razbijen na dva dijela, površina je oštećena. Obrada je srednje kvalitete, materijal – krečnjak. Nalazi se na vještačkom brežuljku, pored modernog križa.		
Ukrasi	Nema		
Natpis ili tragovi natpisa	Nema		
Dimenzije	Dužina: 144 cm Širina: 73 cm Visina: cca 10 cm	Orijentacija	I-Z
Crtež/i ili fotografija/e			


Detaljni podaci o stećcima			
Nekropola	Ovnač, Grahovčići		
Broj stećka	004	Tip/Oblik	Ploča
Stanje očuvanosti	Srednje		
Istraživan ili podaci u literaturi	Referirati se na podatke o navodima iz obrasca o nekropoli.		
Opis	Ploča, pomjerena i dijelom utonula. Na površini stećka su vidna manja oštećenja, sa strana je prekriven mahovinom. Obrada je solidna, materijal – krečnjak. Nalazi se na vještačkom brežuljku, pored modernog križa.		
Ukrasi	Nema		
Natpis ili tragovi natpisa	Nema		
Dimenzije	Dužina: 139 cm Širina: 71 cm Visina: 26 cm	Orijentacija	S-J
Crtež/i ili fotografija/e			


Detaljni podaci o stećcima			
Nekropola	Ovnak, Grahovčići		
Broj stećka	005	Tip/Oblik	Ploča
Stanje očuvanosti	Srednje		
Istraživan ili podaci u literaturi	Referirati se na podatke o navodima iz obrasca o nekropoli.		
Opis	Ploča, pomjerena. Površina stećka je oštećena, dva dijela nedostaju. Mjestimično je prekrivena mahovinom. Obrada je srednje kvalitete, materijal – krečnjak. Nalazi se na vještačkom brežuljku, pored modernog križa.		
Ukrasi	Nema		
Natpis ili tragovi natpisa	Nema		
Dimenzije	Dužina: 200 cm Širina: 92 cm Visina: 29 cm	Orijentacija	SI-JZ
Crtež/i ili fotografija/e			





Detaljni podaci o stećcima			
Nekropola	Ovnak, Grahovčići		
Broj stećka	006	Tip/Oblik	Ploča
Stanje očuvanosti	Srednje		
Istraživan ili podaci u literaturi	Referirati se na podatke o navodima iz obrasca o nekropoli.		
Opis	Ploča, pomjerena. Površina stećka je oštećena i mjestimično prekrivena mahovinom. Obrada je srednje kvalitete, materijal – krečnjak. Nalazi se na vještačkom brežuljku, pored modernog križa..		
Ukrasi	Nema		
Natpis ili tragovi natpisa	Nema		
Dimenzije	Dužina: 145 cm Širina: 95 cm Visina: 29 cm	Orijentacija	SZ-JI
Crtež/i ili fotografija/e			

Detaljni podaci o stećcima			
Nekropola	Ovnak, Grahovčići		
Broj stećka	007	Tip/Oblik	Ploča
Stanje očuvanosti	Loše		
Istraživan ili podaci u literaturi	Referirati se na podatke o navodima iz obrasca o nekropoli.		
Opis	Ploča, pomjerena. Jedan dio spomenika nedostaje. Površina je oštećena. Obrada je srednje kvalitete, materijal – krečnjak. Nalazi se sa desne strane puta, u sklopu južne grupe stećaka.		
Ukrasi	Nema		
Natpis ili tragovi natpisa	Nema		
Dimenzije	Dužina: 170 cm Širina: 90 cm Visina: 23 cm	Orijentacija	I-Z
Crtež/i ili fotografija/e			


Detaljni podaci o stećcima			
Nekropola	Ovnač, Grahovčići		
Broj stećka	008	Tip/Oblik	Sanduk
Stanje očuvanosti	Srednje		
Istraživan ili podaci u literaturi	Referirati se na podatke o navodima iz obrasca o nekropoli.		
Opis	Sanduk, pomjeren. Površina stećka je oštećena i obijena. Obrada je srednje kvalitete, materijal – krečnjak. Nalazi se na južnom dijelu nekropole.		
Ukrasi	Nema		
Natpis ili tragovi natpisa	Nema		
Dimenzije	Dužina: 167 cm Širina: 77 cm Visina: 43 cm	Orijentacija	SZ-JI
Crtež/i ili fotografija/e			

Detaljni podaci o stećcima			
Nekropola	Ovnak, Grahovčići		
Broj stećka	009	Tip/Oblik	Sanduk
Stanje očuvanosti	Srednje		
Istraživan ili podaci u literaturi	Referirati se na podatke o navodima iz obrasca o nekropoli.		
Opis	Sanduk, pomjeren i prevrnut. Površina stećka je oštećena i dodatno obijena. Obrada je srednje kvalitete, materijal – krečnjak. Nalazi se na južnom dijelu nekropole.		
Ukrasi	Nema		
Natpis ili tragovi natpisa	Nema		
Dimenzije	Dužina: 145 cm Širina: 69 cm Visina: 57 cm	Orijentacija	S-J
Crtež/i ili fotografija/e			


Detaljni podaci o stećcima			
Nekropola	Ovnak, Grahovčići		
Broj stećka	010	Tip/Oblik	Ploča
Stanje očuvanosti	Srednje		
Istraživan ili podaci u literaturi	Referirati se na podatke o navodima iz obrasca o nekropoli.		
Opis	Ploča, pomjerena. Površina stećka je oštećena i obijena. Obrada je srednje kvalitete, materijal – krečnjak. Nalazi se na južnom dijelu nekropole.		
Ukrasi	Nema		
Natpis ili tragovi natpisa	Nema		
Dimenzije	Dužina: 144 cm Širina: 89 cm Visina: 18 cm	Orijentacija	S-J
Crtež/i ili fotografija/e			


Detaljni podaci o stećcima			
Nekropola	Ovnak, Grahovčići		
Broj stećka	011	Tip/Oblik	Sljemenjak sa postoljem
Stanje očuvanosti	Loše		
Istraživan ili podaci u literaturi	Referirati se na podatke o navodima iz obrasca o nekropoli.		
Opis	Sljemenjak sa postoljem, klesan iz jednog dijela. Spomenik je većim dijelom uništen, jedna polovina nedostaje. Obrada je srednje kvalitete, materijal – krečnjak. Nalazi se na južnom dijelu nekropole.		
Ukrasi	Nema		
Natpis ili tragovi natpisa	Nema		
Dimenzije	Dužina: 130 cm Širina: 67 cm Visina: 110 cm	Orijentacija	S-J
Crtež/i ili fotografija/e			


<b>Podaci o nekropoli stećaka</b>	
Lokalitet, mjesto, grad	Šikalovo groblje, Grahovčići, Travnik
Koordinate	44.2299395, 17.7935446 Nadmorska visina 671 m.
Broj stećaka	7
Izvori i literatura o nekropoli	Paola Korošec, <i>Srednjovjekovne nekropole okoline Travnika</i> , 1952.g. Đoko Mazalić, <i>Hrišćanski nišani u okolini Travnika</i> , 1957. g. Šefik Bešlagić, <i>Stećci kataloško – topografski pregled</i> , 1971. g. Ivan Lovrenović, Josip Lovrenović, <i>Bosanski križ – nadgrobna skulptura iz doba osmanske vlasti</i> , 2022. g.
Datiranje nekropole	Kasni srednji vijek
Opis i stanje nekropole	U sklopu aktivnog katoličkog groblja, zvanog Šikalovo (po istoimenoj porodici) u selu Grahovčići nalazimo 7 krstača. Ovdje su se nekada nalazila i dva ležeća stećka (jedan sanduk i drugi nedefinisan) koji su sada uništeni. Groblje se nalazi na strmom terenu, na čijem vrhu su smještene krstače. Oblikom su slične brajkovićkim i onim sa Vinišća. Glave su im masivne, završavaju sa jednim ili sa dva para ramena i zubaca, na koje se nastavlja vrat, dijelom utonuo. Sve su ukrašene, a na jednoj se nalazi i nečitljivi natpis.
Narodna vjerovanja, predanja ili običaji vezani za nekropolu	Nema
Napomena	Nema
Istraživači	Ajna Muslimović
Datum	15.04.2023.


Detaljni podaci o stećcima			
Nekropola	Šikalovo groblje, Grahovčići		
Broj stećka	001	Tip/Oblik	Krstača
Stanje očuvanosti	Srednje		
Istraživan ili podaci u literaturi	Referirati se na podatke o navodima iz obrasca o nekropoli.		
Opis	Krstača, utonula. Okrugla glava završava sa dva para ramena. Ukrašena je sa obje strane. Natpis se nalazi u lijevom polju, iznad križa. Obrada je solidna, materijal – krečnjak.		
Ukrasi	Usječeni krug sa plastičnim križem u sredini, sa čijih strana se nalaze četiri polujabuke. Dvije polujabuke se nalaze i ispod kruga. Ukas cik-cak i tordirana vrpca. Sa druge strane se nalazi prikaz uspravne tordirane vrpce.		
Natpis ili tragovi natpisa	Sačuvano nekoliko slova, nije čitljiv.		
Dimenzije	Visina: 153 cm Širina: 77 cm Debljina: 25 cm	Orijentacija	I-Z
Crtež/i ili fotografija/e			





Detaljni podaci o stećcima			
Nekropola	Šikalovo groblje, Grahovčići		
Broj stećka	002	Tip/Oblik	Krstača
Stanje očuvanosti	Srednje		
Istraživan ili podaci u literaturi	Referirati se na podatke o navodima iz obrasca o nekropoli.		
Opis	Krstača, dijelom utonula i nageta na jednu stranu. Okrugla glava završava sa dva para ramena i jednim parom zubaca. Ukrašena je sa jugoistočne strane. Obrada je solidna, materijal – krečnjak.		
Ukrasi	Usječeni krug sa plastičnim križem.		
Natpis ili tragovi natpisa	Nema		
Dimenzije	Visina: 161 cm Širina: 76 cm Debljina: 25 cm	Orijentacija	SZ-JI
Crtež/i ili fotografija/e			

Detaljni podaci o stećcima			
Nekropola	Šikalovo groblje, Grahovčići		
Broj stećka	003	Tip/Oblik	Krstača
Stanje očuvanosti	Loše		
Istraživan ili podaci u literaturi	Referirati se na podatke o navodima iz obrasca o nekropoli.		
Opis	Krstača, utonula i dijelom oštećena. Okrugla glava završava parom zubaca i parom ramena. Ukrašena je sa jugoistočne strane. Obrada je srednje kvalitete, materijal – krečnjak.		
Ukrasi	Usječeni krug sa plastičnim križem (grčkim), plastične polujabuke sa tri strane (lijeve, desne i donje).		
Natpis ili tragovi natpisa	Nema		
Dimenzije	Visina: 119 cm Širina: 88 cm Debljina: 20-30 cm	Orijentacija	SZ-JI
Crtež/i ili fotografija/e			

Detaljni podaci o stećcima			
Nekropola	Šikalovo groblje, Grahovčići		
Broj stećka	004	Tip/Oblik	Krstača
Stanje očuvanosti	Srednje		
Istraživan ili podaci u literaturi	Referirati se na podatke o navodima iz obrasca o nekropoli.		
Opis	Krstača, utonula i nageta na jednu stranu. Okrugla glava završava parom ramena i parom zubaca. Ukrašena je sa jugoistočne strane. Obrada je solidna, materijal – krečnjak.		
Ukrasi	Usječeni krug sa plastičnim križem (grčkim).		
Natpis ili tragovi natpisa	Nema		
Dimenzije	Visina: 75 cm Širina: 94 cm Debljina: 20-30 cm.	Orijentacija	SZ-JI
Crtež/i ili fotografija/e			

Detaljni podaci o stećcima			
Nekropola	Šikalovo groblje, Grahovčići		
Broj stećka	005	Tip/Oblik	Krstača
Stanje očuvanosti	Loše		
Istraživan ili podaci u literaturi	Referirati se na podatke o navodima iz obrasca o nekropoli.		
Opis	Krstača, dosta oštećena. Polukružna glava završava parom ramena i parom zubaca. Ukas je postojao, ali je uništen. Obrada je srednje kvalitete, materijal – krečnjak.		
Ukrasi	Uništen		
Natpis ili tragovi natpisa	Nema		
Dimenzije	Visina: 164 cm Širina: 81 cm Debljina: 20-30 cm	Orijentacija	SZ-JI
Crtež/i ili fotografija/e			


Detaljni podaci o stećcima			
Nekropola	Šikalovo groblje, Grahovčići		
Broj stećka	006	Tip/Oblik	Krstača
Stanje očuvanosti	Loše		
Istraživan ili podaci u literaturi	Referirati se na podatke o navodima iz obrasca o nekropoli.		
Opis	Krstača, utonula i nageta na jednu stranu. Okrugla glava završava jednim parom ramena. Ukraš je sa jugoistočne strane. Obrada je solidna, materijal – krečnjak.		
Ukrasi	Plastični križ.		
Natpis ili tragovi natpisa	Nema		
Dimenzije	Visina: 96 cm Širina: 47 cm Debljina: 20-30 cm	Orijentacija	SZ-JI
Crtež/i ili fotografija/e			


Detaljni podaci o stećcima			
Nekropola	Šikalovo groblje, Grahovčići		
Broj stećka	007	Tip/Oblik	Krstača
Stanje očuvanosti	Srednje		
Istraživan ili podaci u literaturi	Referirati se na podatke o navodima iz obrasca o nekropoli.		
Opis	Krstača, dijelom utonula i nageta prema nazad. Okrugla glava završava sa dva para ramena i parom zubaca. Ukras je sa jugoistočne strane. Obrada je solidna, materijal – krečnjak.		
Ukrasi	Usječeni krug sa plastičnim križem (grčkim).		
Natpis ili tragovi natpisa	Nema		
Dimenzije	Visina: 125 cm Širina: 80 cm Debljina: 20-30 cm	Orijentacija	SZ-JI
Crtež/i ili fotografija/e			


<b>Podaci o nekropoli stećaka</b>	
Lokalitet, mjesto, grad	Vinišće, Grahovčići, Travnik
Koordinate	44.2333902, 17.7933652 Nadmorska visina 665 m.
Broj stećaka	8
Izvori i literatura o nekropoli	Paola Korošec, <i>Srednjovjekovne nekropole okoline Travnika</i> , 1952.g. Đoko Mazalić, <i>Hrišćanski nišani u okolini Travnika</i> , 1957. g. Šefik Bešlagić, <i>Stećci kataloško – topografski pregled</i> , 1971. g. Ivan Lovrenović, Josip Lovrenović, <i>Bosanski križ – nadgrobna skulptura iz doba turske vlasti</i> , 2022. g.
Datiranje nekropole	Kasni srednji vijek
Opis i stanje nekropole	U sklopu aktivnog katoličkog groblja zvanog Vinišće ili Konjevičko groblje u mjestu Grahovčići nalazi se 5 ležećih (sljemenjaci i sanduk) i 3 stojeća (krstače) oblika stećaka. Svi stećci se protežu središnjim dijelom groblja. Spomenici su oštećeni i dijelom utonuli. Izrađeni su od krečnjaka. Dva stećka su ukrašena arkadama i polumjesecom, a na jednoj krstači (pripada Mihoju Grahovčiću) se nalazi natpis na bosanskoj epigrafskoj ćirilici.
Narodna vjerovanja, predanja ili običaji vezani za nekropolu	Narod je ranije ovdje dolazio i strugao površinu krstače Mihoja Grahovčića, vjerujući u njenu iscjeliteljsku moć. To je razlog zašto nedostaje dio glave krstače.
Napomena	Nema
Istraživači	Ajna Muslimović
Datum	15.04.2023.


Detaljni podaci o stećcima			
Nekropola	Vinišće, Grahovčići		
Broj stećka	001	Tip/Oblik	Sljemenjak sa postoljem
Stanje očuvanosti	Srednje		
Istraživan ili podaci u literaturi	Referirati se na podatke o navodima iz obrasca o nekropoli.		
Opis	Sljemenjak sa postoljem, dijelom utonuo i naget na jednu stranu. Klesan je iz jednog dijela. Površina stećka je blago oštećena i djelomično prekrivena mahovinom. Obrada je srednje kvalitete, materijal – krečnjak.		
Ukrasi	Nema		
Natpis ili tragovi natpisa	Nema		
Dimenzije	Dužina: 130 cm Širina: 69 cm Visina: 76 cm	Orijentacija	S-J
Crtež/i ili fotografija/e			





Detaljni podaci o stećcima			
Nekropola	Vinišće, Grahovčići		
Broj stećka	002	Tip/Oblik	Sljemenjak sa postoljem
Stanje očuvanosti	Srednje		
Istraživan ili podaci u literaturi	Referirati se na podatke o navodima iz obrasca o nekropoli.		
Opis	Sljemenjak sa postoljem, dijelom utonuo. Klesan je iz jednog dijela. Površina stećka je oštećena (naročito postolje) i prekrivena mahovinom. Krov prelazi ivice spomenika. Obrada je srednje kvalitete, materijal – krečnjak.		
Ukrasi	Plastični stubovi na svim čoškovima, sa spuštenim krovom tvore arkade. Na jednoj čeonnoj strani poprečna plastična greda tvori zabat. Na bočnoj strani se nalazi plastično izrađen polumjesec (kraci okrenuti prema gore).		
Natpis ili tragovi natpisa	Nema		
Dimenzije	Dužina: 134 cm Širina: 72 cm Visina: 79 cm	Orijentacija	S-J
Crtež/i ili fotografija/e			

Detaljni podaci o stećcima			
Nekropola	Vinišće, Grahovčići		
Broj stećka	003	Tip/Oblik	Krstača
Stanje očuvanosti	Srednje		
Istraživan ili podaci u literaturi	Referirati se na podatke o navodima iz obrasca o nekropoli.		
Opis	Krstača, nageta prema nazad. Polukružna glava završava dugim vratom (ramena uništena). Površina spomenika je oštećena. Ukrašena je sa južne strane. Obrada je srednje kvalitete, materijal – krečnjak.		
Ukrasi	Usječeni krug sa plastično izrađenim (grčkim) križem.		
Natpis ili tragovi natpisa	Nema		
Dimenzije	Visina: 174 cm Širina: 64 cm Debljina: 20-30 cm	Orijentacija	S-J
Crtež/i ili fotografija/e			

Detaljni podaci o stećcima			
Nekropola	Vinišće, Grahovčići		
Broj stećka	004	Tip/Oblik	Krstača
Stanje očuvanosti	Srednje		
Istraživan ili podaci u literaturi	Referirati se na podatke o navodima iz obrasca o nekropoli.		
Opis	Krstača, oštećena. Polukružna glava završava dugim vratom (ramena vjerovatno uništena). Ukrašena je sa obje strane. Obrada je srednje kvalitete, materijal – krečnjak.		
Ukrasi	Usječeni krug sa platičnim, tordiranim križem koji se spušta sredinom spomenika. Pri dnu su dvije spirala (istočna strana). Usječen krug sa plastičnom polujabukom u sredini (zapadna strana).		
Natpis ili tragovi natpisa	Nema		
Dimenzije	Visina: 186 cm Širina: 76 cm Debljina: 20-30 cm	Orijentacija	S-J
Crtež/i ili fotografija/e			

Detaljni podaci o stećcima			
Nekropola	Vinišće, Grahovčići		
Broj stećka	005	Tip/Oblik	Sljemenjak
Stanje očuvanosti	Srednje		
Istraživan ili podaci u literaturi	Referirati se na podatke o navodima iz obrasca o nekropoli.		
Opis	Sljemenjak, dijelom utonuo. Površina stećka ima manja oštećenja. Krov je spušten i prelazi ivice spomenika. Spomenik je ukrašen arhitektonskim motivima sa svih strana. Obrada je solidna, materijal – krečnjak.		
Ukrasi	Polukružne arkade i pravougaone niše sa naspramnih strana (arkade na čeonim, niše na bočnim stranama).		
Natpis ili tragovi natpisa	Nema		
Dimenzije	Dužina: 161 cm Širina: 65 cm Visina: 70 cm	Orijentacija	I-Z
Crtež/i ili fotografija/e			

Detaljni podaci o stećcima			
Nekropola	Vinišće, Grahovčići		
Broj stećka	006	Tip/Oblik	Sanduk
Stanje očuvanosti	Srednje		
Istraživan ili podaci u literaturi	Referirati se na podatke o navodima iz obrasca o nekropoli.		
Opis	Sanduk, utonuo. Površina stećka je vidno oštećena (dio krova nedostaje). Obrada je srednje kvalitete, materijal - krečnjak.		
Ukrasi	Nema		
Natpis ili tragovi natpisa	Nema		
Dimenzije	Dužina: 179 cm Širina: 100 cm Visina: 38 cm	Orijentacija	I-Z
Crtež/i ili fotografija/e			

Detaljni podaci o stećcima			
Nekropola	Vinišće, Grahovčići		
Broj stećka	007	Tip/Oblik	Sljemenjak sa postoljem
Stanje očuvanosti	Srednje		
Istraživan ili podaci u literaturi	Referirati se na podatke o navodima iz obrasca o nekropoli.		
Opis	Sljemenjak sa postoljem, klesan iz jednog dijela. Površina stećka je vidno oštećena. Postolje je utonulo i velikim dijelom prekriveno travom. Obrada je srednje kvalitete, materijal – krečnjak.		
Ukrasi	Nema		
Natpis ili tragovi natpisa	Nema		
Dimenzije	Dužina: 181 cm Širina: 95 cm Visina: 91 cm	Orijentacija	I-Z
Crtež/i ili fotografija/e			


Detaljni podaci o stećcima			
Nekropola	Vinišće, Grahovčići		
Broj stećka	008	Tip/Oblik	Krstača
Stanje očuvanosti	Srednje		
Istraživan ili podaci u literaturi	Referirati se na podatke o navodima iz obrasca o nekropoli.		
Opis	Krstača, oštećena (lijeva strana spomenika nedostaje). Polukružna glava završava sa dva para ramena koja se nastavljaju na vrat. Ukrašena je sa obje strane. Natpis se nalazi sa južne strane. Obrada je solidna, materijal – krečnjak.		
Ukrasi	Polumjesec na vrhu prati rub glave spomenika. Na sredini se nalazi plastični križ čiji se donji krak nastavlja tordiranom vrpcom (južna strana). Polumjesec postavljen kao i na južnoj strani. Ispod njega se nalazi manji polumjesec sa krakovima okrenutim u desnu stranu (sjeverna strana).		
Natpis ili tragovi natpisa	<p>СИЕ ЛЕЖИ МИХ(О)ИО ГРАХОВЧ(И)Ћ ПРАВЕ ВИРЕ РИМСКЕ (КО)И ПОЧТЕНО (ХО) ЋАШЕ И (БО)ГУ СЕ МО(Л)А)ШЕ И ДОБРО (КН)ИГУ ЗНА(ШЕ) (ДАЈ) МУ БО(ЖЕ) (ДУ)ШИ Д(А) БУДЕ (СПАСЕ)Н</p> <p><i>Sie leži Mihojo Grahovčić prave vire rimske koji počteno hoćaše i Bogu se molaše i dobro knjigu znaše daj mu Bože duši da bude spasen.</i></p>		
Dimenzije	Visina: 161 cm Širina: 54 cm Debljina: 30 cm	Orijentacija	S-J

Crtež/i ili  
fotografija/e







Podaci o nekropoli stećaka	
Lokalitet, mjesto, grad	Maline, Katoličko groblje, Travnik
Koordinate	44.2511018, 17.7303662 Nadmorska visina 775 m.
Broj stećaka	1
Izvori i literatura o nekropoli	Paola Korošec, <i>Srednjovjekovne nekropole okoline Travnika</i> , 1952.g. Šefik Bešliagić, <i>Stećci centralne Bosne</i> , 1967. g. Šefik Bešliagić, <i>Stećci kataloško – topografski pregled</i> , 1971. g. Nada Miletić, <i>Arheološki leksikon BiH</i> , 1988. G.
Datiranje nekropole	Kasni srednji vijek
Opis i stanje nekropole	U sklopu katoličkog groblja u selu Maline nalazi se sačuvan samo jedan stećak u obliku sanduka sa postoljem. Smješten je na sredini groblja. Ovdje ih je nekada bilo više, a jedan je imao natpis i bio je heraldički ukrašen.
Narodna vjerovanja, predanja ili običaji vezani za nekropolu	Nema
Napomena	Nema
Istraživači	Ajna Muslimović
Datum	15.04.2023.


Detaljni podaci o stećcima			
Nekropola	Maline – katoličko groblje		
Broj stećka	001	Tip/Oblik	Sanduk sa postoljem
Stanje očuvanosti	Srednje		
Istraživan ili podaci u literaturi	Referirati se na podatke o navodima iz obrasca o nekropoli.		
Opis	Sanduk sa postoljem, klesan iz jednog dijela. Površina stećka je oštećena, dio bočne strane nedostaje. Postolje je djelomično utonulo i prekriveno rastinjem. Obrada je solidna, materijal – krečnjak.		
Ukrasi	Nema		
Natpis ili tragovi natpisa	Nema		
Dimenzije	Dužina: 121 cm Širina: 82 cm Visina: 85 cm	Orijentacija	SI-JZ
Crtež/i ili fotografija/e			


<b>Podaci o nekropoli stećaka</b>	
Lokalitet, mjesto, grad	Gorica, Guča Gora, Travnik
Koordinate	44.2431464, 17.7316986 Nadmorska visina 699 m.
Broj stećaka	5
Izvori i literatura o nekropoli	Pola Korošec, <i>Srednjovjekovne nekropole okoline Travnika</i> , 1952. g. Šefik Bešlagić, <i>Stećci kataloško – topografski pregled</i> , 1971. g. Nada Miletić, <i>Arheološki leksikon BiH</i> , 1988. g. Ivan Lovrenović, Josip Lovrenović, <i>Bosanski križ – nadgrobna skulptura iz doba turske vlasti</i> , 2022. g.
Datiranje nekropole	Kasni srednji vijek
Opis i stanje nekropole	U mjestu Guča Gora, na katoličkom groblju Gorica danas nalazimo dva ležeća (sljemenjak i ploča) i tri stojeća (krstače) oblika stećaka. Svi stećci su oštećeni i utonuli (ranije ih je bilo više). Sljemenjak i sanduk se nalaze u blizini kapelice, dok su krstače smještene na potezu prema ulazu u groblje.
Narodna vjerovanja, predanja ili običaji vezani za nekropolu	Nema
Napomena	Nema
Istraživači	Ajna Muslimović
Datum	15.04.2023.

Detaljni podaci o stećcima			
Nekropola	Gorica, Guča Gora		
Broj stećka	001	Tip/Oblik	Sljemenjak
Stanje očuvanosti	Srednje		
Istraživan ili podaci u literaturi	Referirati se na podatke o navodima iz obrasca o nekropoli.		
Opis	Sljemenjak, dijelom utonuo. Površina stećka je oštećena i prekrivena mahovinom. Nekoliko dijelova spomenika je odbijeno. Krov se spušta i prelazi ivice spomenika. Obrada je srednje kvalitete, materijal – krečnjak. Nalazi se jugoistočnoj strani groblja, pored kapele.		
Ukrasi	Nema		
Natpis ili tragovi natpisa	Nema		
Dimenzije	Dužina: 178 cm Širina: 54 cm Visina: 70 cm	Orijentacija	SZ-JI
Crtež/i ili fotografija/e			

Detaljni podaci o stećcima			
Nekropola	Gorica, Guča Gora		
Broj stećka	002	Tip/Oblik	Ploča
Stanje očuvanosti	Loše		
Istraživan ili podaci u literaturi	Referirati se na podatke o navodima iz obrasca o nekropoli.		
Opis	Ploča, dijelom utonula i nageta na jednu stranu. Površina stećka je oštećena, prekrivena mahovinom i travom. Obrada je srednje kvalitete, materijal – krečnjak.		
Ukrasi	Nema		
Natpis ili tragovi natpisa	Nema		
Dimenzije	Dužina: 177 cm Širina: 64 cm Visina: 27 cm	Orijentacija	SI-JZ
Crtež/i ili fotografija/e			


Detaljni podaci o stećcima			
Nekropola	Gorica, Guča Gora		
Broj stećka	003	Tip/Oblik	Krstača
Stanje očuvanosti	Srednje		
Istraživan ili podaci u literaturi	Referirati se na podatke o navodima iz obrasca o nekropoli.		
Opis	Krstača, utonula. Polukružna glava se sužava i završava sa tri para ramena na koje se nastavlja vrat. Površina spomenika je dijelom oštećena, ukras se nalazi sa jugoistočne strane. Obrada je solidna, materijal – krečnjak.		
Ukrasi	Glavu prati plastični ukras (derivat polumjeseca) koji završava sa posljednjim ramenom. U sredini se nalazi plastično izrađeni križ (grčki).		
Natpis ili tragovi natpisa	Recentan (XX. stoljeće)		
Dimenzije	Visina: 122 cm Širina: 55 cm Debljina: 20-30 cm	Orijentacija	SZ-JI
Crtež/i ili fotografija/e			

Detaljni podaci o stećcima			
Nekropola	Gorica, Guča Gora		
Broj stećka	004	Tip/Oblik	Krstača
Stanje očuvanosti	Srednje		
Istraživan ili podaci u literaturi	Referirati se na podatke o navodima iz obrasca o nekropoli.		
Opis	Krstača, utonula i nageta na jednu stranu. Površina spomenika je dobro očuvana. Ukras se nalazi sa jugoistočne strane. Obrada je solidna, materijal – krečnjak.		
Ukrasi	Na glavi spomenika je usječeno polukružno polje u kojem se nalazi plastični križ (grčki). Ispod se nalazi poprečni, odvojeni dio (umjesto ramena). Na njega se nastavlja vrat sa još jednom usječenom nišom, polukružnom odozgo.		
Natpis ili tragovi natpisa	Nema		
Dimenzije	Visina: 164 cm Širina: 55 cm Debljina: 20-30 cm	Orijentacija	SZ-JI
Crtež/i ili fotografija/e			


Detaljni podaci o stećcima			
Nekropola	Gorica, Guča Gora		
Broj stećka	005	Tip/Oblik	Krstača
Stanje očuvanosti	Loše		
Istraživan ili podaci u literaturi	Referirati se na podatke o navodima iz obrasca o nekropoli.		
Opis	Krstača, evidentno oštećena. Polukružna glava završava sa dva para ramena na koje se nastavlja vrat spomenika. Ukraš se nalazi sa jugoistočne strane. Obrada je srednje kvalitete, materijal – krečnjak.		
Ukrasi	Usječena polukružna niša u kojoj se nazire motiv križa sa produženim i tordiranim donjim krakom.		
Natpis ili tragovi natpisa	Nema		
Dimenzije	Visina: 133 cm Širina: 51 cm Debljina: 20-30 cm	Orijentacija	SZ-JI
Crtež/i ili fotografija/e			




<b>Podaci o nekropoli stećaka</b>	
Lokalitet, mjesto, grad	Beljakov grob, Guča Gora, Travnik
Koordinate	44.2437675, 17.7286579 Nadmorska visina 695 m.
Broj stećaka	1
Izvori i literatura o nekropoli	Đoko Mazalić, <i>Hrišćanski nišani u okolini Travnika</i> , 1957. g. Šefik Bešliagić, <i>Stećci centralne Bosne</i> , 1967. g. Šefik Bešliagić, <i>Stećci kataloško – topografski pregled</i> , 1971. g. Ivan Lovrenović, Josip Lovrenović, <i>Bosanski križ – nadgrobna skulptura iz doba turske vlasti</i> , 2022. g.
Datiranje nekropole	Kasni srednji vijek
Opis i stanje nekropole	Usamljena krstača nazvana Beljakov ili Biljakov grob, nalazi se sjeverno od samostana u Gučoj Gori, udaljena oko 50 m. Krstača je dosta oštećena, ukras se slabo vidi.
Narodna vjerovanja, predanja ili običaji vezani za nekropolu	Narod je ovu krstaču smatrao čudotvornom, te je prilikom bolesti kod ljudi ili životinja ovdje dolazio i obilazio oko nje.
Napomena	Nema
Istraživači	Ajna Muslimović
Datum	15.04.2023.

Detaljni podaci o stećcima			
Nekropola	Beljakov grob, Guča Gora		
Broj stećka	001	Tip/Oblik	Krstača
Stanje očuvanosti	Srednje		
Istraživan ili podaci u literaturi	Referirati se na podatke o navodima iz obrasca o nekropoli.		
Opis	Krstača, polukružna glava završava sa tri para ramena na koje se nastavlja vrat spomenika. Površina je oštećena, ukras se nalazi sa istočne strane. Obrada je srednje kvalitete, materijal – krečnjak.		
Ukrasi	Glavu spomenika prati plastični ukras (derivat polumjeseca) u čijem polju se nalazi plastično izrađeni križ.		
Natpis ili tragovi natpisa	Nema		
Dimenzije	Visina: 176 cm Širina: 70 cm Debljina: 32 cm	Orijentacija	I-Z
Crtež/i ili fotografija/e			

<b>Podaci o nekropoli stećaka</b>	
Lokalitet, mjesto, grad	Gradac, Ričice, Travnik
Koordinate	44.2136114, 17.7396262 Nadmorska visina 612 m.
Broj stećaka	3
Izvori i literatura o nekropoli	Paola Korošec, <i>Srednjovjekovne nekropole okoline Travnika</i> , 1952.g. Đoko Mazalić, <i>Hrišćanski nišani u okolini Travnika</i> , 1957. g. Ivan Lovrenović, Josip Lovrenović, <i>Bosanski križ – nadgrobna skulptura iz doba osmanske vlasti</i> , 2022. g.
Datiranje nekropole	Kasni srednji vijek
Opis i stanje nekropole	Na katoličkom groblju Gradac, smještenom iznad sela Ričica nalaze se svega 3 krstače, međutim nekad ih je bilo mnogo više. Sve tri su u lošem stanju, raspoređene na raznim stranama groblja, ali gravitirajući prema kapeli. Jedna krstača se danas koristi kao zavjetno mjesto.
Narodna vjerovanja, predanja ili običaji vezani za nekropolu	Nema
Napomena	Nema
Istraživači	Ajna Muslimović
Datum	15.04.2023.

Detaljni podaci o stećcima			
Nekropola	Gradac, Ričice		
Broj stećka	001	Tip/Oblik	Krstača
Stanje očuvanosti	Srednje		
Istraživan ili podaci u literaturi	Referirati se na podatke o navodima iz obrasca o nekropoli.		
Opis	Krstača, utonula. Polukružna, izdužena glava se proteže do zemlje, ostatak spomenika se ne vidi. Ukraas se nalazi sa sjeveroistočne strane. Obrada je srednje kvalitete, materijal – krečnjak.		
Ukrasi	Glavu prati plastični ukras (derivat polumjeseca) u čijoj sredini se nalazi plastično izrađeni križ (latinski).		
Natpis ili tragovi natpisa	Nema		
Dimenzije	Visina: 126 cm Širina: 65 cm Debljina: 20-30 cm	Orijentacija	SI-JZ
Crtež/i ili fotografija/e			

Detaljni podaci o stećcima			
Nekropola	Gradac, Ričice		
Broj stećka	002	Tip/Oblik	Krstača
Stanje očuvanosti	Loše		
Istraživan ili podaci u literaturi	Referirati se na podatke o navodima iz obrasca o nekropoli.		
Opis	Krstača, utonula i nageta na jednu stranu. Površina spomenika je oštećena. Polukružna glava završava parom zubaca/ramena na koje se nastavlja vrat spomenika. Obrada je srednje kvalitete, materijal – sedra. Danas se koristi kao zavjetno mjesto.		
Ukrasi	Nema		
Natpis ili tragovi natpisa	Nema		
Dimenzije	Visina: 118 cm Širina: 58 cm Debljina: 15-20 cm	Orijentacija	JZ-SI
Crtež/i ili fotografija/e			


Detaljni podaci o stećcima			
Nekropola	Gradac, Ričice		
Broj stećka	003	Tip/Oblik	Krstača
Stanje očuvanosti	Loše		
Istraživan ili podaci u literaturi	Referirati se na podatke o navodima iz obrasca o nekropoli.		
Opis	Krstača, utonula. Površina spomenika je istrošena i oštećena. Okrugla glava se vjerovatno završavala parom zubaca/ramena, koji se sada samo naziru. Obrada je srednje kvalitete, materijal – sedra.		
Ukrasi	Nema		
Natpis ili tragovi natpisa	Nema		
Dimenzije	Visina: 130 cm Širina: 71 cm Debljina: cca 20 cm.	Orijentacija	I-Z
Crtež/i ili fotografija/e			


<b>Podaci o nekropoli stećaka</b>	
Lokalitet, mjesto, grad	Pokrajčići – zavjetno mjesto, Travnik
Koordinate	44.2045951, 17.7495165 Nadmorska visina 526 m.
Broj stećaka	1
Izvori i literatura o nekropoli	Paola Korošec, <i>Srednjovjekovne nekropole okoline Travnika</i> , 1952.g. Muhamed Kreševljaković, <i>Evidencija nepokretnih spomenika kulture na području opštine Travnik (studija)</i> , 1989. g.
Datiranje nekropole	Kasni srednji vijek
Opis i stanje nekropole	Krstača se nalazi iznad puta, sa lijeve strane, u mjestu Pokrajčići. Danas se koristi kao zavjetno mjesto i ograđena je. Spomenik je zabetoniran i vidi se samo dio glave sa motivom križa, koja je recentno ofarbana.
Narodna vjerovanja, predanja ili običaji vezani za nekropolu	Narod ovu krstaču smatra čudotvornom i iscjeliteljskom, te su je posjećivali s ciljem ozdravljenja, ali samo na mladi utorak.
Napomena	Nema
Istraživači	Ajna Muslimović
Datum	25.04.2023.

Detaljni podaci o stećcima			
Nekropola	Pokrajčići – zavjetno mjesto		
Broj stećka	001	Tip/Oblik	Krstača
Stanje očuvanosti	Loše		
Istraživan ili podaci u literaturi	Referirati se na podatke o navodima iz obrasca o nekropoli.		
Opis	Krstača, adaptirana, koristi se kao zavjetno mjesto. Sačuvana je samo glava spomenika, koja je recentno ofarbana. Obrada je srednje kvalitete, materijal vjerovatno krečnjak.		
Ukrasi	Glava je plastično uokvirena, a u sredini se nalazi plastično izrađeni križ (grčki).		
Natpis ili tragovi natpisa	Nema		
Dimenzije	Visina: 93 cm Širina: 57 cm Debljina: cca 20 cm	Orijentacija	SI-JZ
Crtež/i ili fotografija/e			





Podaci o nekropoli stećaka	
Lokalitet, mjesto, grad	Desetci polje, Dolac, Travnik
Koordinate	44.2144695, 17.6909243 Nadmorska visina 472 m.
Broj stećaka	2
Izvori i literatura o nekropoli	Muhamed Kreševljaković, <i>Evidencija nepokretnih spomenika kulture na području opštine Travnik (studija)</i> , 1989. g. Nikola Lovrinović, <i>Srednjovjekovna župa Lašva</i> , 2007. g.
Datiranje nekropole	Kasni srednji vijek
Opis i stanje nekropole	Dva usamljena stećka nalaze se na polju u narodu zvanom Desetci, dok bi zvanični naziv bio Polje Slavka Gavrančića. Stećci se nalaze na središnjem dijelu polja zasijanog žitom, pored dalekovodnog stuba. Oba su u obliku sanduka, bez naročite obrade ili ukrasa. U blizini se nalazi grupa stećaka koja je danas utonula i ne vidi se (oko 200 m prema S-I).
Narodna vjerovanja, predanja ili običaji vezani za nekropolu	Stećci imaju funkciju zavjetnog mjesta. Narod ih je smatrao iscjeliteljskim, pa bi svake subote ovdje dolazio i dovodio stoku sa nadom u izlječenje. Prema legendi, na ovom mjestu su ubijena i ukopana dva katolička biskupa.
Napomena	Nema
Istraživači	Ajna Muslimović
Datum	17.04.2023.


Detaljni podaci o stećcima			
Nekropola	Desetci polje, Slimena		
Broj stećka	001	Tip/Oblik	Sanduk
Stanje očuvanosti	Srednje		
Istraživan ili podaci u literaturi	Referirati se na podatke o navodima iz obrasca o nekropoli.		
Opis	Sanduk, dijelom utonuo. Površina stećka je vidno oštećena. Kvaliteta obrade je srednja, materijal – krečnjak.		
Ukrasi	Nema		
Natpis ili tragovi natpisa	Nema		
Dimenzije	Dužina: 189 cm Širina: 98 cm Visina: 33 cm	Orijentacija	S-J
Crtež/i ili fotografija/e			


Detaljni podaci o stećcima			
Nekropola	Desetci polje, Slimena		
Broj stećka	002	Tip/Oblik	Sanduk
Stanje očuvanosti	Srednje		
Istraživan ili podaci u literaturi	Referirati se na podatke o navodima iz obrasca o nekropoli.		
Opis	Sanduk, dijelom utonuo i naget na jednu stranu. Površina spomenika je oštećena. Obrada je srednje kvalitete, materijal – krečnjak.		
Ukrasi	Nema		
Natpis ili tragovi natpisa	Nema		
Dimenzije	Dužina: 206 cm Širina: 123 cm Visina: 47 cm	Orijentacija	S-J
Crtež/i ili fotografija/e			

<b>Podaci o nekropoli stećaka</b>	
Lokalitet, mjesto, grad	Ravne, Vlašić, Travnik
Koordinate	44.2760719, 17.6300519 Nadmorska visina 1780 m.
Broj stećaka	12 (?)
Izvori i literatura o nekropoli	Enver Sujoldžić, <i>Nekropole stećaka Ormanj, Goričaj i Ravne na Vlašiću</i> , 2022. g.
Datiranje nekropole	-
Opis i stanje nekropole	Nekropola se nalazi na kraju velike vlašićke visoravni koja se zove Ravne, na području između Devečana, Paljenika i Kajabaše. Smještena je neposredno pored puta (udaljena svega 30 m na desnu stranu), iza rovova iz posljednjeg rata, pa je nije jednostavno uočiti. Svi stećci su jako utonuli, većina se samo nazire. Izrađeni su od krečnjaka i svi su po obliku ploče. Ovo bi trenutno bila nekropola na najvišoj nadmorskoj visini u Bosni i Hercegovini (1780 m).
Narodna vjerovanja, predanja ili običaji vezani za nekropolu	Nema
Napomena	S obzirom da se ovi stećci samo dijelom naziru, nije moguće pružiti sigurne podatke o oblicima (pored oblika je stavljan upitnik), ukrasima, natpisima... U katalogu će biti prikazani samo izdvojeni primjerci.
Istraživači	Ajna Muslimović
Datum	30.05.2023.


Detaljni podaci o stećcima			
Nekropola	Ravne, Vlašić		
Broj stećka	001	Tip/Oblik	Ploča ?
Stanje očuvanosti	Srednje		
Istraživan ili podaci u literaturi	Referirati se na podatke o navodima iz obrasca o nekropoli.		
Opis	Ploča, utonula i nageta na jednu stranu. Površina stećka je djelomično obrasla travom i mahovinom. Vidna su oštećenja spomenika, dio čeone strane nedostaje. Obrada je srednje kvalitete, materijal – krečnjak.		
Ukrasi	Nema		
Natpis ili tragovi natpisa	Nema		
Dimenzije	Dužina: 167 cm Širina: 53 cm Visina: 12 cm	Orijentacija	S-J
Crtež/i ili fotografija/e			


Detaljni podaci o stećcima			
Nekropola	Ravne, Vlašić		
Broj stećka	002	Tip/Oblik	Ploča ?
Stanje očuvanosti	Srednje		
Istraživan ili podaci u literaturi	Referirati se na podatke o navodima iz obrasca o nekropoli.		
Opis	Ploča, u potpunosti utonula. Površina stećka je oštećena i djelomično prekrivena travom. Obrada je srednje kvalitete, materijal – krečnjak.		
Ukrasi	Nema		
Natpis ili tragovi natpisa	Nema		
Dimenzije	Dužina: 128 cm Širina: 52 cm Visina: /	Orijentacija	S-J
Crtež/i ili fotografija/e			


Detaljni podaci o stećcima			
Nekropola	Ravne, Vlašić		
Broj stećka	003	Tip/Oblik	Ploča ?
Stanje očuvanosti	Srednje		
Istraživan ili podaci u literaturi	Referirati se na podatke o navodima iz obrasca o nekropoli.		
Opis	Ploča, u potpunosti utonula. Površina stećka je oštećena i djelomično prekrivena travom. Kvaliteta obrade je srednja, materijal – krečnjak.		
Ukrasi	Nema		
Natpis ili tragovi natpisa	Nema		
Dimenzije	Dužina: 70 cm Širina: 55 cm Visina: /	Orijentacija	S-J
Crtež/i ili fotografija/e			

Detaljni podaci o stećcima			
Nekropola	Ravne, Vlašić		
Broj stećka	004	Tip/Oblik	Ploča ?
Stanje očuvanosti	Loše		
Istraživan ili podaci u literaturi	Referirati se na podatke o navodima iz obrasca o nekropoli.		
Opis	Ploča, velikim dijelom utonula i nageta na jednu stranu. Površina stećka je vidno oštećena. Obrada je srednje kvalitete, materijal – krečnjak.		
Ukrasi	Nema		
Natpis ili tragovi natpisa	Nema		
Dimenzije	Dužina: 100 cm Širina: 35 cm Visina: 10 cm	Orijentacija	S-J
Crtež/i ili fotografija/e			





Detaljni podaci o stećcima			
Nekropola	Ravne, Vlašić		
Broj stećka	005	Tip/Oblik	Ploča ?
Stanje očuvanosti	Srednje		
Istraživan ili podaci u literaturi	Referirati se na podatke o navodima iz obrasca o nekropoli.		
Opis	Ploča, u potpunosti utonula. Obrada je srednje kvalitete, materijal – krečnjak.		
Ukrasi	Nema		
Natpis ili tragovi natpisa	Nema		
Dimenzije	Dužina: 82 cm Širina: 54 cm Visina: /	Orijentacija	S-J
Crtež/i ili fotografija/e			

Detaljni podaci o stećcima			
Nekropola	Ravne, Vlašić		
Broj stećka	006	Tip/Oblik	Ploča ?
Stanje očuvanosti	Srednje		
Istraživan ili podaci u literaturi	Referirati se na podatke o navodima iz obrasca o nekropoli.		
Opis	Ploča, velikim dijelom utonula. Površina stećka je na krajevima prekrivena travom. Kvaliteta obrade je srednja, materijal – krečnjak.		
Ukrasi	Nema		
Natpis ili tragovi natpisa	Nema		
Dimenzije	Dužina: 91 cm Širina: 59 cm Visina: /	Orijentacija	S-J
Crtež/i ili fotografija/e			


Detaljni podaci o stećcima			
Nekropola	Ravne, Vlašić		
Broj stećka	007	Tip/Oblik	Ploča ili sanduk
Stanje očuvanosti	Srednje		
Istraživan ili podaci u literaturi	Referirati se na podatke o navodima iz obrasca o nekropoli.		
Opis	Ploča ili sanduk, dijelom utonula u mali brežuljak. Površina stećka je vidno oštećena, prekrivena je mahovinom i travom. Obrada je srednje kvalitete, materijal – krečnjak.		
Ukrasi	Nema		
Natpis ili tragovi natpisa	Nema		
Dimenzije	Dužina: 80 cm Širina: 50 cm Visina: 20 cm	Orijentacija	S-J
Crtež/i ili fotografija/e			

Podaci o nekropoli stećaka	
Lokalitet, mjesto, grad	Ormanj, Vlašić, Travnik
Koordinate	44.2790319, 17.6502563 Nadmorska visina 1762 m.
Broj stećaka	2
Izvori i literatura o nekropoli	Enver Sujoldžić, <i>Lašva i Toričan, Prilog povijesti travničkog kraja</i> , 2007. g.  Enver Sujoldžić, <i>Nekropole stećaka Ormanj, Goričaj i Ravne na Vlašiću</i> , 2022. g.
Datiranje nekropole	-
Opis i stanje nekropole	Nekropola se nalazi na malom brežuljku na kojem je postavljen moderni križ, nedaleko od vrela Ormanj na Vlašiću (udaljena oko 300 m prema sjeveru). Ovdje se nalaze dva stećka u obliku sanduka, oba pomjerana tokom posljednjeg rata. Nekropola je udaljena oko 1650 km sjeveroistočno od nekropole Ravne.
Narodna vjerovanja, predanja ili običaji vezani za nekropolu	Tragična priča o ljubavnom paru, kojem bi (prema legendi) pripadali ovi stećci.
Napomena	Nema
Istraživači	Ajna Muslimović
Datum	30.05.2023.


Detaljni podaci o stećcima			
Nekropola	Ormanj, Vlašić		
Broj stećka	001	Tip/Oblik	Sanduk
Stanje očuvanosti	Dobro		
Istraživan ili podaci u literaturi	Referirati se na podatke o navodima iz obrasca o nekropoli.		
Opis	Sanduk, pomjeren, površina djelomično oštećena. Obrada je srednje kvalitete, materijal – krečnjak.		
Ukrasi	Nema		
Natpis ili tragovi natpisa	Nema		
Dimenzije	Dužina: 189 cm Širina: 88 cm Visina: 70 cm	Orijentacija	SZ-JI
Crtež/i ili fotografija/e			


Detaljni podaci o stećcima			
Nekropola	Ormanj, Vlašić		
Broj stećka	002	Tip/Oblik	Sanduk
Stanje očuvanosti	Dobro		
Istraživan ili podaci u literaturi	Referirati se na podatke o navodima iz obrasca o nekropoli.		
Opis	Sanduk, dijelom utonuo i naget na jednu stranu. Stećak je ranije pomjeren. Površina je vidno oštećena. Obrada je srednje kvalitete, materijal – krečnjak.		
Ukrasi	Nema		
Natpis ili tragovi natpisa	Nema		
Dimenzije	Dužina: 190 cm Širina: 98 cm Visina: 40 cm	Orijentacija	S-J
Crtež/i ili fotografija/e			


<b>Podaci o nekropoli stećaka</b>	
Lokalitet, mjesto, grad	Goričaj, Vlašić, Travnik
Koordinate	44.2701276 17,6484974 Nadmorska visina 1722 m.
Broj stećaka	32
Izvori i literatura o nekropoli	Enver Sujoldžić, <i>Lašva i Toričan, Prilog povijesti travničkog kraja</i> , 2007. g.  Enver Sujoldžić, <i>Nekropole stećaka Ormanj, Goričaj i Ravne na Vlašiću</i> , 2022. g.
Datiranje nekropole	-
Opis i stanje nekropole	Nekropola Goričaj nalazi se oko 1000 m južno od nekropole Ormanj ili 1600 km istočno od nekropole Ravne. Smještena je pored puta, sa lijeve strane, na izdignutoj ravnici. Svi stećci su dijelom ili u potpunosti utonuli, stoga im nije moguće tačno utvrditi oblik niti broj.
Narodna vjerovanja, predanja ili običaji vezani za nekropolu	Nema
Napomena	S obzirom da je veliki broj stećaka u potpunosti utonuo ili je razbijen, u katalogu će biti prikazani samo odabrani stećci.
Istraživači	Ajna Muslimović
Datum	30.05.2023.


Detaljni podaci o stećcima			
Nekropola	Goričaj, Vlašić		
Broj stećka	001	Tip/Oblik	Ploča
Stanje očuvanosti	Srednje		
Istraživan ili podaci u literaturi	Referirati se na podatke o navodima iz obrasca o nekropoli.		
Opis	Ploča, dobrim dijelom utonula i nagea na jednu stranu. Površina stećka je vidno oštećena, jedan dio nedostaje. Obrada je srednje kvalitete, materijal – krečnjak.		
Ukrasi	Nema		
Natpis ili tragovi natpisa	Nema		
Dimenzije	Dužina: 159 cm Širina: 36 cm Visina: 21 cm	Orijentacija	SZ-JI
Crtež/i ili fotografija/e			





Detaljni podaci o stećcima			
Nekropola	Goričaj, Vlašić		
Broj stećka	002	Tip/Oblik	Ploča
Stanje očuvanosti	Srednje		
Istraživan ili podaci u literaturi	Referirati se na podatke o navodima iz obrasca o nekropoli.		
Opis	Ploča, dijelom utonula. Površina stećka je oštećena, te je prekrivena mahovinom i niskim rastinjem. Dio spomenika nedostaje. Obrada je srednje kvalitete, materijal – krečnjak.		
Ukrasi	Nema		
Natpis ili tragovi natpisa	Nema		
Dimenzije	Dužina: 167 cm Širina: 59 cm Visina: 17 cm	Orijentacija	SZ-JI
Crtež/i ili fotografija/e			


Detaljni podaci o stećcima			
Nekropola	Goričaj, Vlašić		
Broj stećka	003	Tip/Oblik	Ploča
Stanje očuvanosti	Srednje		
Istraživan ili podaci u literaturi	Referirati se na podatke o navodima iz obrasca o nekropoli.		
Opis	Ploča, dijelom utonula i blago nageta na jednu stranu. Površina stećka je vidno oštećena, te je prekrivena mahovinom i travom. Obrada je srednje kvalitete, materijal – krečnjak.		
Ukrasi	Nema		
Natpis ili tragovi natpisa	Nema		
Dimenzije	Dužina: 153 cm Širina: 63 cm Visina: 14 cm	Orijentacija	SZ-JI
Crtež/i ili fotografija/e			


Detaljni podaci o stećcima			
Nekropola	Goričaj, Vlašić		
Broj stećka	004	Tip/Oblik	Ploča
Stanje očuvanosti			
Istraživan ili podaci u literaturi	Referirati se na podatke o navodima iz obrasca o nekropoli.		
Opis	Ploča, dijelom utonula. Površina stećka je vidno oštećena, jedan dio spomenika nedostaje. Obrada je srednje kvalitete, materijal – krečnjak.		
Ukrasi	Nema		
Natpis ili tragovi natpisa	Nema		
Dimenzije	Dužina: 130 cm Širina: 100 cm Visina: 20 cm	Orijentacija	SZ-JI
Crtež/i ili fotografija/e			

Detaljni podaci o stećcima			
Nekropola	Goričaj, Vlašić		
Broj stećka	005	Tip/Oblik	Ploča
Stanje očuvanosti	Srednje		
Istraživan ili podaci u literaturi	Referirati se na podatke o navodima iz obrasca o nekropoli.		
Opis	Ploča, utonula. Površina stećka je oštećena, nekoliko dijelova je obijeno. Obrada je srednje kvalitete, materijal – krečnjak.		
Ukrasi	Nema		
Natpis ili tragovi natpisa	Nema		
Dimenzije	Dužina: 150 cm Širina: 54 cm Visina: 16 cm	Orijentacija	SZ-JI
Crtež/i ili fotografija/e			


Detaljni podaci o stećcima			
Nekropola	Goričaj, Vlašić		
Broj stećka	006	Tip/Oblik	Ploča
Stanje očuvanosti	Srednje		
Istraživan ili podaci u literaturi	Referirati se na podatke o navodima iz obrasca o nekropoli.		
Opis	Ploča, utonula. Površina stećka je oštećena i mjestimično prekrivena niskim rastinjem. Obrada je srednje kvalitete, materijal – krečnjak.		
Ukrasi	Nema		
Natpis ili tragovi natpisa	Nema		
Dimenzije	Dužina: 193 cm Širina: 67 cm Visina: 5 cm	Orijentacija	SZ-JI
Crtež/i ili fotografija/e			


Detaljni podaci o stećcima			
Nekropola	Goričaj, Vlašić		
Broj stećka	007	Tip/Oblik	Ploča
Stanje očuvanosti	Srednje		
Istraživan ili podaci u literaturi	Referirati se na podatke o navodima iz obrasca o nekropoli.		
Opis	Ploča, utonula. Jedan dio spomenika nedostaje. Površina je oštećena i mjestimično prekrivena mahovinom. Obrada je srednje kvalitete, materijal – krečnjak.		
Ukrasi	Nema		
Natpis ili tragovi natpisa	Nema		
Dimenzije	Dužina: 138 cm Širina: 70 cm Visina: 10 cm	Orijentacija	SZ-JI
Crtež/i ili fotografija/e			


Detaljni podaci o stećcima			
Nekropola	Goričaj, Vlašić		
Broj stećka	008	Tip/Oblik	Ploča
Stanje očuvanosti	Srednje		
Istraživan ili podaci u literaturi	Referirati se na podatke o navodima iz obrasca o nekropoli.		
Opis	Ploča, dijelom utonula i nagea na jednu stranu. Površina stećka je mjestimično oštećena. Obrada je solidna, materijal – krečnjak.		
Ukrasi	Nema		
Natpis ili tragovi natpisa	Nema		
Dimenzije	Dužina: 118 cm Širina: 40 cm Visina: 25 cm	Orijentacija	SZ-JI
Crtež/i ili fotografija/e			


Detaljni podaci o stećcima			
Nekropola	Goričaj, Vlašić		
Broj stećka	009	Tip/Oblik	Ploča
Stanje očuvanosti	Srednje		
Istraživan ili podaci u literaturi	Referirati se na podatke o navodima iz obrasca o nekropoli.		
Opis	Ploča, dijelom utonula i blago nageta na jednu stranu. Površina stećka je ispucala, jedan dio nedostaje. Obrada je srednje kvalitete, materijal – krečnjak.		
Ukrasi	Nema		
Natpis ili tragovi natpisa	Nema		
Dimenzije	Dužina: 163 cm Širina: 70 cm Visina: 20 cm	Orijentacija	SZ-JI
Crtež/i ili fotografija/e			





Detaljni podaci o stećcima			
Nekropola	Goričaj, Vlašić		
Broj stećka	010	Tip/Oblik	Sanduk
Stanje očuvanosti	Srednje		
Istraživan ili podaci u literaturi	Referirati se na podatke o navodima iz obrasca o nekropoli.		
Opis	Sanduk, dijelom utonuo i naget na jednu stranu. Površina stećka je oštećena (jedna strana nedostaje) i djelomično prekrivena travom. Obrada je srednje kvalitete, materijal – krečnjak.		
Ukrasi	Nema		
Natpis ili tragovi natpisa	Nema		
Dimenzije	Dužina: 187 cm Širina: 42 cm Visina: 50 cm	Orijentacija	SZ-JI
Crtež/i ili fotografija/e			


Detaljni podaci o stećcima			
Nekropola	Goričaj, Vlašić		
Broj stećka	011	Tip/Oblik	Sanduk
Stanje očuvanosti	Srednje		
Istraživan ili podaci u literaturi	Referirati se na podatke o navodima iz obrasca o nekropoli.		
Opis	Sanduk, djelomično utonuo i naget na jednu stranu. Površina stećka je oštećena pukotinama. Obrada je srednje kvalitete, materijal – krečnjak.		
Ukrasi	Nema		
Natpis ili tragovi natpisa	Nema		
Dimenzije	Dužina: 168 cm Širina: 68 cm Visina: 32 cm	Orijentacija	SZ-JI
Crtež/i ili fotografija/e			


Detaljni podaci o stećcima			
Nekropola	Goričaj, Vlašić		
Broj stećka	012	Tip/Oblik	Ploča
Stanje očuvanosti	Srednje		
Istraživan ili podaci u literaturi	Referirati se na podatke o navodima iz obrasca o nekropoli.		
Opis	Ploča, vidno oštećena i obijena, nekoliko dijelova nedostaje. Obrada je srednje kvalitete, materijal – krečnjak.		
Ukrasi	Nema		
Natpis ili tragovi natpisa	Nema		
Dimenzije	Dužina: 178 cm Širina: 86 cm Visina: 28 cm	Orijentacija	SZ-JI
Crtež/i ili fotografija/e			

Detaljni podaci o stećcima			
Nekropola	Goričaj, Vlašić		
Broj stećka	013	Tip/Oblik	Sanduk
Stanje očuvanosti	Srednje		
Istraživan ili podaci u literaturi	Referirati se na podatke o navodima iz obrasca o nekropoli.		
Opis	Sanduk, dijelom utonuo i naget na jednu stranu. Površina stećka ima manjih oštećenja, čeone strane su obijene. Kvaliteta obrade je solidna, materijal – krečnjak.		
Ukrasi	Nema		
Natpis ili tragovi natpisa	Nema		
Dimenzije	Dužina: 142 cm Širina: 29 cm Visina: 43 cm	Orijentacija	SZ-JI
Crtež/i ili fotografija/e			


Detaljni podaci o stećcima			
Nekropola	Goričaj, Vlašić		
Broj stećka	014	Tip/Oblik	Ploča
Stanje očuvanosti	Srednje		
Istraživan ili podaci u literaturi	Referirati se na podatke o navodima iz obrasca o nekropoli.		
Opis	Ploča, dosta utonula. Površina stećka je oštećena i istrošena. Kvaliteta obrade je srednja, materijal – krečnjak.		
Ukrasi	Nema		
Natpis ili tragovi natpisa	Nema		
Dimenzije	Dužina: 107 cm Širina: 24 cm Visina: 22 cm	Orijentacija	SZ-JI
Crtež/i ili fotografija/e			


Detaljni podaci o stećcima			
Nekropola	Goričaj, Vlašić		
Broj stećka	015	Tip/Oblik	Ploča
Stanje očuvanosti	Srednje		
Istraživan ili podaci u literaturi	Referirati se na podatke o navodima iz obrasca o nekropoli.		
Opis	Ploča, utonula. Površina stećka je oštećena i djelomično prekrivena travom. Kvaliteta obrade je srednja, materijal – krečnjak.		
Ukrasi	Nema		
Natpis ili tragovi natpisa	Nema		
Dimenzije	Dužina: 106 cm Širina: 34 cm Visina: /	Orijentacija	SZ-JI
Crtež/i ili fotografija/e			


Detaljni podaci o stećcima			
Nekropola	Goričaj, Vlašić		
Broj stećka	016	Tip/Oblik	Ploča
Stanje očuvanosti	Srednje		
Istraživan ili podaci u literaturi	Referirati se na podatke o navodima iz obrasca o nekropoli.		
Opis	Ploča, u potpunosti utonula. Površina stećka je oštećena, sa strana objijena. Kvaliteta obrade je srednja, materijal – krečnjak.		
Ukrasi	Nema		
Natpis ili tragovi natpisa	Nema		
Dimenzije	Dužina: 137 cm Širina: 63 cm Visina: /	Orijentacija	SZ-JI
Crtež/i ili fotografija/e			


Detaljni podaci o stećcima			
Nekropola	Goričaj, Vlašić		
Broj stećka	017	Tip/Oblik	Ploča
Stanje očuvanosti	Srednje		
Istraživan ili podaci u literaturi	Referirati se na podatke o navodima iz obrasca o nekropoli.		
Opis	Ploča, u potpunosti utonula. Površina stećka je oštećena i obijena. Kvaliteta obrade je srednja, materijal – krečnjak.		
Ukrasi	Nema		
Natpis ili tragovi natpisa	Nema		
Dimenzije	Dužina: 141 cm Širina: 62 cm Visina: /	Orijentacija	SZ-JI
Crtež/i ili fotografija/e			



Detaljni podaci o stećcima			
Nekropola	Goričaj, Vlašić		
Broj stećka	018	Tip/Oblik	Ploča
Stanje očuvanosti	Srednje		
Istraživan ili podaci u literaturi	Referirati se na podatke o navodima iz obrasca o nekropoli.		
Opis	Ploča, dijelom utonula i nageta na jednu stranu. Površina stećka je vidno oštećena i obijena. Kvaliteta obrade je srednja, materijal – krečnjak.		
Ukrasi	Nema		
Natpis ili tragovi natpisa	Nema		
Dimenzije	Dužina: 184 cm Širina: 59 cm Visina: 19 cm	Orijentacija	SZ-JI
Crtež/i ili fotografija/e			

Detaljni podaci o stećcima			
Nekropola	Goričaj, Vlašić		
Broj stećka	019	Tip/Oblik	Ploča ?
Stanje očuvanosti	Srednje		
Istraživan ili podaci u literaturi	Referirati se na podatke o navodima iz obrasca o nekropoli.		
Opis	Ploča, blago utonula. Površina stećka je oštećena, kvaliteta obrade je srednja, materijal – krečnjak.		
Ukrasi	Nema		
Natpis ili tragovi natpisa	Nema		
Dimenzije	Dužina: 158 cm Širina: 61 cm Visina: 27 cm	Orijentacija	SZ-JI
Crtež/i ili fotografija/e			

Detaljni podaci o stećcima			
Nekropola	Goričaj, Vlašić		
Broj stećka	020	Tip/Oblik	Ploča
Stanje očuvanosti	Srednje		
Istraživan ili podaci u literaturi	Referirati se na podatke o navodima iz obrasca o nekropoli.		
Opis	Ploča, većim dijelom utonula i nageta na jednu stranu. Površina stećka je vidno oštećena i prekrivena travom. Kvaliteta obrade je srednja, materijal – krečnjak.		
Ukrasi	Nema		
Natpis ili tragovi natpisa	Nema		
Dimenzije	Dužina: 171 cm Širina: 127 cm Visina: 10 cm	Orijentacija	SZ-JI
Crtež/i ili fotografija/e			

Detaljni podaci o stećcima			
Nekropola	Goričaj, Vlašić		
Broj stećka	021	Tip/Oblik	Ploča
Stanje očuvanosti	Srednje		
Istraživan ili podaci u literaturi	Referirati se na podatke o navodima iz obrasca o nekropoli.		
Opis	Ploča, dobrim dijelom utonula. Površina stećka je vidno oštećena, mjestimično prekrivena mahovinom i travom. Kvaliteta obrade je srednja, materijal – krečnjak.		
Ukrasi	Nema		
Natpis ili tragovi natpisa	Nema		
Dimenzije	Dužina: 145 cm Širina: 83 cm Visina: 17 cm	Orijentacija	SZ-JI
Crtež/i ili fotografija/e			

## 7. Bibliografija

### 7.2. Korištena literatura

1. BALTIC 2003: Jako Baltić, *Godišnjak od događaja i promine vremena u Bosni 1754-1882.*, Iz Bosne Srebrene, Sarajevo, Zagreb.
2. BATINIĆ 1881: Mijo Vjenceslav Batinić, *Djelovanje franjevaca u Bosni i Hercegovini za prvih šest vjekova njihova boravka*, Svezak I., Dionička tiskara, Zagreb.
3. BENAC 1950: Alojz Benac, *Radimlja, srednjovjekovni nadgrobni spomenici Bosne i Hercegovine, I.*, Zemaljski muzej Bosne i Hercegovine, Sarajevo.
4. BENAC 1951: Alojz Benac, *Olovo, srednjovjekovni nadgrobni spomenici Bosne i Hercegovine, II.*, Savezni institut za zaštitu spomenika kulture, Beograd.
5. BENAC 1952: Alojz Benac, *Široki Brijeg, srednjovjekovni nadgrobni spomenici Bosne i Hercegovine, III*, Zemaljski muzej Bosne i Hercegovine, Sarajevo.
6. BOJANOVSKI 1974: Ivo Bojanovski, *Dolabelin sistem cesta u rimskoj provinciji Dalmaciji*, Akademija nauka i umjetnosti Bosne i Hercegovine, Sarajevo.
7. BEŠLAGIĆ 1954: Šefik Bešliagić, *Kupres, srednjovjekovni nadgrobni spomenici*, Zemaljski zavod za zaštitu spomenika kulture i prirodnih rijetkosti Narodne Republike Bosne i Hercegovine, Sarajevo.
8. BEŠLAGIĆ 1962: Šefik Bešliagić, *Srednjovjekovni nadgrobni spomenici – stećci*, Naše starine VIII, Sarajevo.
9. BEŠLAGIĆ 1966: Šefik Bešliagić, *Popovo, srednjovjekovni nadgrobni spomenici*, Zavod za zaštitu spomenika kulture Bosne i Hercegovine, Sarajevo.
10. BEŠLAGIĆ 1967: Šefik Bešliagić, *Stećci centralne Bosne*, Zavod za zaštitu spomenika kulture Bosne i Hercegovine, Sarajevo.
11. BEŠLAGIĆ 1971: Šefik Bešliagić, *Stećci – kataloško-topografski pregled*, Veselin Masleša, Sarajevo.
12. BEŠLAGIĆ 1982: Šefik Bešliagić, *Stećci – kultura i umjetnost*, Veselin Masleša, 1982.
13. BEŠLAGIĆ 2004: Šefik Bešliagić, *Leksikon stećaka*, Svjetlost, 2004.
14. BUJAK 2018: Edin Bujak, *Stećkopedija, kameno blago stare bosanske države*, Mladinska knjiga, Sarajevo.

15. ČREMOŠNIK 1952: Irma Čremošnik, *Srednjovjekovna kapa iz Bile kod Travnika*, GZM, NS, sv. VII, 111-120, Sarajevo.
16. DAUTBEGOVIĆ 1988: Almaz Dautbegović, *Spomenica stogodišnjeg rada Zemaljskog muzeja Bosne i Hercegovine, 1888-1988*, Izdavačka djelatnost Zemaljskog muzeja, Sarajevo.
17. DAUTOVIĆ 2020: Dženan Dautović, *Pregled historiografije o prošlosti Travnika i okolice*, Divan, 12-21, 109-117, 2020.
18. EVANS 1972: Arthur Evans, *Pješke kroz Bosnu i Hercegovinu tokom ustanka avgusta i septembra 1875*, Veselin Masleša, Sarajevo.
19. FEKEŽA-MARTINOVIĆ 2015: Lidija Fekeža-Martinović, *Arheološka iskopavanja srednjovjekovnog groblja na Glavici u Han Bili kod Travnika*, Godišnjak CBI, ANU BIH, vol. 44, 267-289, Sarajevo.
20. FEKEŽA-MARTINOVIĆ 2016: Lidija Fekeža-Martinović, *Istraživanje srednjovjekovnog groblja na lokalitetu Mašeti u Fazličima, općina Travnik*, Godišnjak CBI, ANU BIH, vol. 45, 247-265, Sarajevo.
21. IMAMOVIĆ & OMERČEVIĆ 2018: Mersiha Imamović i Bego Omerčević, *Rimska putna komunikacija Salona-Argentaria*, Historijska misao, god. IV, br. 4, Tuzla.
22. KOROŠEC 1952: Paola Korošec, *Srednjovjekovne nekropole okoline Travnika*, GZM, N.S, sv. VII, 375-407, Sarajevo.
23. KURİPEŠIĆ 1950: Benedikt Kuripešić, *Putopis kroz Bosnu, Srbiju, Bugarsku i Rumeliju 1530*, Svjetlost, Sarajevo.
24. KUKULJEVIĆ SAKCINSKI 1857: *Arkiv za povjestnicu Jugoslavensku*, knj. IV, Zagreb.
25. KNEŽEVIĆ 1870: Antun Knežević, *Listovi o Bosni*, Bosanski prijatelj, sv. IV, Sisak.
26. KREŠEVLJAKOVIĆ 1989: Muhamed Kreševljaković, *Evidencija nepokretnih spomenika kulture na području opštine Travnik (studija)*, Sarajevo.
27. KLIKO 2022: Amir Kliko, *Tepčija Stipan Šantić Batalo i njegovo doba. Prilog historiji travničkog područja u srednjem vijeku*, UG Bosanski kulturni krug, Travnik.
28. KRAJINOVIĆ 1943: Jakov Krajinović, *Tri revidirana nadpisa iz okolice Travnika*, Glasnik Hrvatskog državnog muzeja, vol. LV, Sarajevo.

29. LOVRINOVIĆ 2007: Nikola Lovrinović, *Srednjovjekovna župa Lašva*, Hrvatski intelektualni zbor Bosne i Hercegovine – Mostar & Hrvatski kulturni centar – Nova Bila, Novi Travnik – Travnik.
30. LOVRENOVIĆ & LOVRENOVIĆ 2022: Ivan Lovrenović i Josip Lovrenović, *Bosanski križ, nadgrobna skulptura iz doba turske vlasti*, Dram radosti & Synopsis d.o.o., Travnik – Sarajevo – Zagreb.
31. MANDIĆ 1924: Mihovil Mandić, *Turbe kod Travnika*, GZM, sv. XXXVI, 83-90, Sarajevo.
32. MANDIĆ 1931: Mihovil Mandić, *Vezirski grad Travnik*, Matica hrvatska, Zagreb.
33. MASLAĆ 1932: Nikola Maslač, *Zlatni nalaz u kršćanskoj bazilici u selu Turbetu*, GZM, vol. XLIV, sv. II, Historija i etnologija, 31-34, Sarajevo.
34. MATIJAŠEVIĆ 1929: Vladimir Matijašević, *Baltići (Balte – Dobrete) – njihova prava i njihova povijest*, Merkantile, Zagreb.
35. MAZALIĆ 1957: Đoko Mazalić, *Hrišćanski nišani u okolini Travnika*, Naše starine, br. IV, 97-118, Sarajevo.
36. MILETIĆ 1982: Nada Miletić, *Umetnost na tlu Jugoslavije – Stećci*, Jugoslavija – Spektar – Prva knjižara komuna, Beograd – Zagreb – Mostar.
37. MILETIĆ 1984: Nada Miletić, *Rani srednji vijek, Kulturna istorija Bosne i Hercegovine*, 375-435, Veselin Masleša, Sarajevo.
38. MILETIĆ 1988: Nada Miletić, *Arheološki leksikon Bosne i Hercegovine*, Sarajevo.
39. NEDIĆ 1857: Martin Nedić, *Starine bosanske*, Arkiv za povjestnicu Jugoslavensku, knj. IV, 142-148, Zagreb.
40. PETROVIĆ 1931: Jozo Petrović, *S arheologom kroz Travnik*, GZM, Sarajevo.
41. PAPIĆ 1975: Krešimir Papić, *Travnik – grad i regija (prilog poznavanju srednjobosanskog prostora)*, Zavičajni muzej, Travnik.
42. RADIMSKY 1889: Vaclav Radimsky, *O materijalu bogumilskih stećaka*, GZM, knj. I, god. 1, 59-60, Sarajevo.
43. SERGEJEVSKI 1952: Dimitrije Sergejevski, *Ludmer*, Izdanje Zemaljskog muzeja, Sarajevo.
44. SLIPAC 2010: Marinko Slipac, *Stećci gučogorskog kraja*, Franjevački samostan, Kulturno povijesni institut provincije Bosne Srebrene, 491-537, Guča Gora – Sarajevo.

45. SUJOLDŽIĆ 2007: Enver Sujoldžić, *Lašva i Toričan – prilog povijesti travničkog kraja*, Zavičajni muzej, Travnik.
46. SUJOLDŽIĆ 2022: Enver Sujoldžić, *Nekropole stećaka Ormanj, Goričaj i Ravne na Vlačiću*, Novi Divan, br. 2, Bosanski kulturni krug, 36-39, Travnik.
47. SMIČIKLAS 1906: Tadija Smičiklas, *Diplomatički zbornik Kraljevine Hrvatske, Dalmacije i Slavonije*, vol. 4, Jugoslavenska akademija znanosti i umjetnosti, Zagreb.
48. STRATIMIROVIĆ 1981: Đorđe Stratimirović, *Srednjovjekovno groblje kod Zgošće*, GZM, knj. II, god. 2, 122-141, Sarajevo.
49. ŠKEGRO 1999: Anto Škegro, *Gospodarstvo rimske provincije Dalmacije*, Biblioteka povijest, sv. 2, Zagreb.
50. TRUHELKA 1889: Ćiro Truhelka, *Epigrafske crtice iz Bosne i Hercegovine*, GZM, knj. I, god. 1, 65-83, Sarajevo.
51. TRUHELKA 1894: Ćiro Truhelka, *Starobosanski pismeni spomenici*, GZM, knj. 1, 771-782, Sarajevo.
52. TRUHELKA 1915: Ćiro Truhelka, *Grobnica bosanskog tepčije Batala, obretna kod Gornjeg Turbeta (kotar Travnik)*, GZM, br. XXVII, 365-374, Sarajevo.
53. VEGO 1954: Marko Vego, *Ljubuški*, vol. 6, Zemaljski muzej Bosne i Hercegovine, Sarajevo.
54. VEGO 1970: Marko Vego, *Zbornik srednjovjekovnih natpisa Bosne i Hercegovine IV*, Izdanje Zemaljskog muzeja, Sarajevo.
55. VALJAN 2010: Velimir Valjan, *Od lašvanskog do gučogorskog samostana*, Franjevački samostan Guča gora & Kulturno povijesni institut provincije Bosne Srebrene – Sarajevo, Guča Gora – Sarajevo, 2010.
56. WENZEL 1962: Marian Wenzel, *Bosnian and Herzegovinian tombstones – who made them and why*, Südost – Forschungen, Band XXI, Munchen.
57. WENZEL 1965: Marian Wenzel, *Ukrasni motivi na stećcima*, Veselin Masleša, Sarajevo.
58. ZOLOTA 2017: Esad Zolota, *Turbe – Monografija*, DD štamparija „FOJNICA“, Fojnica, 2017.



## 7.2. Elektronski izvori

1. [http://old.kons.gov.ba/main.php?id\\_struct=6&lang=1&action=view&id=2531](http://old.kons.gov.ba/main.php?id_struct=6&lang=1&action=view&id=2531)  
(pristupljeno 25.05.2023.)

## 8. Summary

Medieval tombstones called *stećci* from Municipality of Travnik are the best preserved indicators for the medieval period of this area. Along with the medieval cities, they offer great potential for further archaeological research on this very important part of our history that is yet to be fully uncovered. As a result of this revision, 39 necropolis have been recorded, most of them were already known, while some were newly discovered. Altogether we have found 448 *stećci*, with four different shapes: slabs, crates, gabled tombstones and cruciform tombstones. Crates are the most common shape with 150 unites, followed by slabs (117), gabled tombstones (66), cruciform tombstones (40) and 75 unidentified shapes due to them being immersed. Only 42 *stećci* have ornaments, mostly crosses, crescent, stars, arcades... Most of these decorative motifs belong to cruciform and gabled tombstones. All five inscriptions have been previously recorded, but one of them is now destroyed and illegible. In conclusion, results of this paper have given significant results in detection, promotion and presentation of medieval necropolis in Travnik area. They have also raised more questions than answers, which is why these results should only be the starting point when dealing with such complex topic.

## 9. Biografija

Ajna Muslimović je rođena 04.10.1997. godine u Travniku. U Turbetu završava osnovno obrazovanje, nakon čega u Travniku upisuje i završava Mješovitu srednju školu, filološki smjer. Nakon završetka gimnazije, upisuje studij na Filozofskom fakultetu u Sarajevu, Odsjek za historiju – Katedra za arheologiju. Prvi ciklus studija završila je 2020. godine čime stiče zvanje Bachelor arheologije odbranivši temu Kasnoantičke grobnice na prostoru BiH i njihove veze sa istokom. Iste godine upisuje drugi ciklus studija na Filozofskom fakultetu u Sarajevu, Odsjek za historiju – Katedra za arheologiju.

Učestvovala je na arheološkim istraživanjima na sljedećim lokalitetima:

- Arheološka prospekcija na prahistorijskom lokalitetu Butmir faza I, Sarajevo (2016. godina)
- Arheološka istraživanja harema Kalin hadži Alijine džamije, Sarajevo (2017. godina)
- Arheološka iskopavanja srednjovjekovnih grobnica na Metaljici, kampanja I, Hadžići (2019. godina)
- Arheološka istraživanja srednjovjekovnog grada Dubrovnika kampanja II, Ilijaš (2020. godina)
- Arheološka istraživanja srednjovjekovnog lokaliteta Markov kamen, Zenica (2020. godina)
- Arheološka iskopavanja srednjovjekovnih grobnica na Metaljici, kampanja II, Hadžići (2020. godina)
- Rekognosciranje terena, Brza cesta Lašva – Nević polje, Travnik (2021. godina)
- Preventivna arheološka istraživanja lokaliteta Majdan, Travnik (2022. godina)
- Arheološka istraživanja lokaliteta Kopilo, Zenica u sklopu projekta Vizualizacija nepoznatog Balkana, Institute Oriental & European Archaeology – Austrian Academy of Sciences (2022. godina)